

مجلة الجابري



Bibliotheca Alexandrina



0112771

RAB NILE GROUP

مجلة الجابري



# موسوعة دول العالم

---

« حقائق وأرقام »



# موسوعة دول العالم

«حقائق وأرقام»

إعداد  
محمد الجابري



مجموعة النيل العربية

اسم الكتاب : موسوعة دول العالم «حقائق وأرقام»  
الإعداد : أ. محمد الجابري  
رقم الإيداع : 99/14749  
التقديم الدولي : 0 - 15 - 5919 - 977  
الطبعة : الأولى  
سنة النشر : 2000  
الناشر : مجموعة النيل العربية  
العنوان : ص.ب : 4051 الحي السابع  
مدينة نصر - القاهرة / ج.م.ع  
التليفون : 00202/2602938  
الفاكس : 00202/2602938



• حقوق النشر •  
لا يجوز نشر أي جزء من هذا الكتاب أو اختزان مادته بطريقة  
الاسترجاع أو نقله على أي نحو أو بأية طريقة سواء أكانت إلكترونية  
أو ميكانيكية أو خلاف ذلك إلا بموافقة الناشر على هذا كتابةً ومقوماً .

## المحتويات

- 13 ..... المقدمة .
- 15 ..... الفصل الأول : العالم بالأرقام
- 17 ..... جغرافية العالم .
- 17 ..... سكان العالم .
- 18 ..... الحالة الاقتصادية للعالم .
- 18 ..... أكبر الدول مساحة في العالم .
- 19 ..... أعلى كثافة وأقل كثافة سكان في العالم .
- 19 ..... أعلى وأقل معدل دخل للفرد على مستوى العالم .
- 20 ..... أقل معدل تعليم على مستوى العالم .
- 21 ..... أعلى وأقل معدل وفيات بالعالم .
- 21 ..... متوسط لأكثر وأقل عمر سُجل بالعالم حسب آخر احصائية .
- 22 ..... أعلى وأقل تضخم مالي على المستوى العالمي .
- 23 ..... أكبر عشرون دولة تعداداً للسكان حسب آخر احصائية .
- 24 ..... متوسط إجمالي الناتج المحلي للفرد بالنسبة لدول العالم .
- 26 ..... المساحة وعدد السكان لدول العالم حسب آخر احصائية .
- 31 ..... مساحة اليابس على الكرة الأرضية .
- 32 ..... البحار والمحيطات بالعالم .
- 33 ..... أكثر 25 مدينة سكاناً بالعالم «خلال الليل» .
- 34 ..... أكثر 25 مدينة سكاناً بالعالم «خلال النهار» .
- 35 ..... الديانات الرئيسية لسكان العالم .
- 36 ..... بيان بشاغلي منصب السكرتير العام للأمم المتحدة منذ إنشائه وحتى الآن .
- 37 ..... بيان بالدول الأعضاء بالأمم المتحدة «185 دولة» .
- 41 ..... متوسط درجات الحرارة اليومية بالبلدان السياحية بالعالم .
- 44 ..... أعلى درجات الحرارة التي سُجلت بالعالم .
- 44 ..... أقل درجات الحرارة التي سُجلت بالعالم .
- 45 ..... الأنهار الرئيسية بالعالم .
- 46 ..... أكبر بحيرات العالم من حيث المساحة .
- 47 ..... أشهر قنوات السفن بالعالم .



- 48 ..... أكبر الخزانات «السدود» بالعالم .
- 49 ..... أكبر البحيرات الصناعية بالعالم .
- 50 ..... أعلى مساقط مياه «شلالات» بالعالم .
- 51 ..... أعلى قمم جبلية بالعالم .
- 52 ..... الصحارى الرئيسية بالعالم .
- 53 ..... أكبر جزر العالم .
- 54 ..... بيان بالبراكين النشطة حالياً على مستوى العالم .
- 56 ..... أكبر زلازل القرن العشرين .
- 57 ..... الفصل الثاني : دول العالم «حقائق وأرقام» .
- 59 ..... 1 - أنيوييا .
- 60 ..... 2 - الأرجنتين .
- 61 ..... 3 - الأردن .
- 62 ..... 4 - أرمينيا .
- 63 ..... 5 - آريتريا .
- 64 ..... 6 - أذربيجان .
- 65 ..... 7 - أسبانيا .
- 66 ..... 8 - استراليا .
- 67 ..... 9 - إستونيا .
- 68 ..... 10 - أفغانستان .
- 69 ..... 11 - أفريقيا الوسطى .
- 70 ..... 12 - الأكوادور .
- 71 ..... 13 - ألبانيا .
- 72 ..... 14 - ألمانيا .
- 73 ..... 15 - الإمارات العربية المتحدة .
- 74 ..... 16 - أنتيجوا وباربادوس .
- 75 ..... 17 - إنجلترا .
- 76 ..... 18 - أنجولا .
- 77 ..... 19 - أندورا .
- 78 ..... 20 - إندونيسيا .
- 79 ..... 21 - أوروغواي .



- 22 - أوزبكستان . 80
- 23 - أوغندا . 81
- 24 - أوكرانيا . 82
- 25 - إيران . 83
- 26 - إيرلندا . 84
- 27 - إيسلندا . 85
- 28 - إيطاليا . 86
- 29 - بابوا غينيا الجديدة . 87
- 30 - باراجواي . 88
- 31 - باكستان . 89
- 32 - باليو . 90
- 33 - بتسوانا . 91
- 34 - البحرين . 92
- 35 - البرازيل . 93
- 36 - بربادوس . 94
- 37 - البرتغال . 95
- 38 - بروناي دار السلام . 96
- 39 - بلجيكا . 97
- 40 - بلغاريا . 98
- 41 - بليز . 99
- 42 - بنجلاديش . 100
- 43 - بنما . 101
- 44 - بنين . 102
- 45 - الباهاما . 103
- 46 - بوتان . 104
- 47 - بوركينافاسو . 105
- 48 - بورما «ماينمار» . 106
- 49 - بوروندي . 107
- 50 - البوسنة والهرسك . 108
- 51 - بولندا «بولونيا» . 109

110	.....	بوليفيا .	52
111	.....	بيرو .	53
112	.....	بيلاروس .	54
113	.....	تايبوان .	55
114	.....	تايلاند .	56
115	.....	تركيا .	57
116	.....	ترينداد وتوباغو .	58
117	.....	تشاد .	59
118	.....	التشيك .	60
119	.....	تشيلي .	61
120	.....	توجو .	62
121	.....	تنزانيا .	63
122	.....	توركمنستان .	64
123	.....	توفالو .	65
124	.....	تونجا .	66
125	.....	تونس .	67
126	.....	الجابون .	68
127	.....	جامبيا .	69
128	.....	جاميكا .	70
129	.....	جرينادا .	71
130	.....	الجزائر .	72
131	.....	جنوب أفريقيا .	73
132	.....	جواتيمالا .	74
133	.....	چورچيا .	75
134	.....	غويانا .	76
135	.....	چيبوتي .	77
136	.....	الدانمارك والجزر التابعة لها (فيرو / جرين لاند).	78
139	.....	دومنيكا .	79
140	.....	دومنيكان .	80
141	.....	رواندا .	81

142	.....	82 - روسيا .
143	.....	83 - رومانيا .
144	.....	84 - زامبيا .
145	.....	85 - زيمبابوي .
146	.....	86 - ساحل العاج «كوت ديفوار» .
147	.....	87 - ساموا .
148	.....	88 - سانت فينسنت والجرينادينز .
149	.....	89 - سانت كيتس ونيفيز .
150	.....	90 - سانت لوسيا .
151	.....	91 - سان مارينو .
152	.....	92 - ساوتوم وبرنسيب .
153	.....	93 - السعودية .
154	.....	94 - السلقادور .
155	.....	95 - سلوفاكيا .
156	.....	96 - سلوفينيا .
157	.....	97 - سنغافورة .
158	.....	98 - السنغال .
159	.....	99 - السودان .
160	.....	100 - سوريا .
161	.....	101 - سورينام .
162	.....	102 - جزر سليمان .
163	.....	103 - السويد .
164	.....	104 - سربلانكا .
165	.....	105 - سوازيلاند .
166	.....	106 - سويسرا .
167	.....	107 - سيراليون .
168	.....	108 - سيشيل .
169	.....	109 - الصحراء الغربية .
170	.....	110 - الصومال .
171	.....	111 - الصين .

172	.....	112	— طاجاكستان .
173	.....	113	— العراق .
174	.....	114	— عُمان .
175	.....	115	— غانا .
176	.....	116	— غينيا .
177	.....	117	— غينيا الاستوائية .
178	.....	118	— غينيا بيساو .
179	.....	119	— الفاتيكان .
180	.....	120	— فانوتو .
181	.....	121	— فرنسا .
182	.....	122	— الفلبين .
183	.....	123	— فلسطين .
184	.....	124	— فنلندا .
185	.....	125	— فيتنام .
186	.....	126	— فيجي .
187	.....	127	— فنزويلا .
188	.....	128	— قبرص .
189	.....	129	— قطر .
190	.....	130	— كاب فيرد .
191	.....	131	— كامبوديا .
192	.....	132	— الكاميرون .
193	.....	133	— كرواتيا .
194	.....	134	— كازاخستان .
195	.....	135	— كندا .
196	.....	136	— كوبا .
197	.....	137	— كوريا الجنوبية .
198	.....	138	— كوريا الشمالية .
199	.....	139	— كوستاريكا .
200	.....	140	— كولومبيا .
201	.....	141	— كوموروس «جزر القمر»

202	.....	142	– الكونغو .
203	.....	143	– الكونغو الديمقراطية .
204	.....	144	– الكويت .
205	.....	145	– كيرجستان .
206	.....	146	– كيرياتي .
207	.....	147	– كينيا .
208	.....	148	– لاتفيا .
209	.....	149	– لاوس .
210	.....	150	– لبنان .
211	.....	151	– لوكسمبورج .
212	.....	152	– ليبيا .
213	.....	153	– لبيريا .
214	.....	154	– ليختنشتاين .
215	.....	155	– لتوانيا .
216	.....	156	– ليسوتو .
217	.....	157	– جزر المارشال .
218	.....	158	– ملاوي .
219	.....	159	– مالديف (جزر) .
220	.....	160	– مالطا .
221	.....	161	– ماليزيا .
222	.....	162	– مالي .
223	.....	163	– المجر .
224	.....	164	– مدغشقر .
225	.....	165	– مصر .
226	.....	166	– المغرب .
227	.....	167	– مقدونيا .
228	.....	168	– المكسيك .
229	.....	169	– منغوليا .
230	.....	170	– موريتانيا .
231	.....	171	– موريشيوس .



232	.....	172	— موزمبيق .
233	.....	173	— مولدوفا .
234	.....	174	— موناكو .
235	.....	175	— ميكرونسيا .
236	.....	176	— ناميبيا .
237	.....	177	— النرويج .
238	.....	178	— النمسا .
239	.....	179	— نورو «جزر» .
240	.....	180	— نيبال .
241	.....	181	— النيجر .
242	.....	182	— نيجيريا .
243	.....	183	— نيكاراغوا .
244	.....	184	— نيوزيلندا .
245	.....	185	— هاييتي .
246	.....	186	— الهند .
247	.....	187	— هندوراس .
248	.....	188	— هولندا .
249	.....	189	— هونج كونج .
250	.....	190	— الولايات المتحدة الأمريكية .
252	.....	191	— اليابان .
253	.....	192	— اليمن .
254	.....	193	— يوغوسلافيا .
255	.....	194	— اليونان .

257	.....	● الفصل الثالث / الملاحق :	
259	.....	— أعلام دول العالم «بالألوان الطبيعية»	
263	.....	— خرائط دول العالم والقارات «بالألوان الطبيعية»	



## مقدمة

شهدت الكرة الأرضية أحداثاً هائلة خلال القرن العشرين في كافة النواحي الجغرافية والاقتصادية والاجتماعية والسياسية ، فهناك دول تحللت وهناك دول اتحدت، وتغيرت خريطة الكرة الأرضية عدة مرات خلال هذا القرن – كل هذا كان دافعاً قوياً للبحث الجاد للوصول إلى الواقع بالعالم الآن ونحن مع بداية القرن الحادي والعشرين وبداية الألفية الثالثة .

إن المتابع لتسلسل هذه الموسوعة سوف يجد بها كل ما حدث من تغيرات على الكرة الأرضية ، هذه التغيرات التي تابعناها ورصدناها بكل دقة حتى آخر لحظة في القرن العشرين.

تحتوي هذه الموسوعة على ثلاث فصول ، يحتوي الفصل الأول منها على معلومات وحقائق وأرقام كاملة عن الكرة الأرضية ، سواء من الناحية الجغرافية أو السكانية أو الاقتصادية ، ويحتوي الفصل الثاني على الحقائق والأرقام والمعلومات الخاصة بكل دولة على حدة وذلك طبقاً لأخر التقسيمات الجغرافية التي شهدتها الكرة الأرضية حتى نهاية القرن العشرين ، أما الفصل الثالث فيحتوي على ملاحق بالألوان الطبيعية خاصة بأعلام الدول وخرائط العالم والقارات المختلفة.

إن الإعداد لهذه الموسوعة وللوصول إلى هذا الكم الهائل من المعلومات والحقائق التي حصلنا عليها – كان لأبد لنا من الرجوع إلى الموسوعات الكبرى والتقارير العالمية والاتصال بالمراكز البحثية ذات العلاقة سواء بالاتصال المباشر أو عبر شبكة الانترنت ، فقد قاربت مدة الإعداد والبحث لهذه الموسوعة حتى مراحلها الأخيرة ما يقرب من ثمانية عشر شهراً .

نأمل أن يكون العرض الذي أتت به هذه الموسوعة ، كان عرضاً متميزاً ، وسلسلاً يعين قارئنا العربي في كل مكان على الوصول إلى المعلومة التي يحتاجها بسهولة ويسر بإذن الله ، نأمل أيضاً أن تكون هذه الموسوعة حافزاً لأبنائنا الطلبة والباحثين لزيادة حصيلة المعلومات لديهم عن الكون الذي نعيش عليه وأن تعينهم كذلك على بناء غد أفضل يساعدهم في مواجهة تحديات القرن الحادي والعشرين .


ومن منطلق الحرص على تحديث هذه الموسوعة ، نعد قارئنا العزيز أن نبذل قصارى جهدنا خلال الطبقات القادمة بإذن الله للحفاظ على هذا التحديث ومتابعة أي متغيرات تطرأ على الكرة الأرضية – ونحن نرحب بأي رأى بناء أو أي معلومة جديدة يرى قارئنا العزيز فائدتها لإضافتها لهذه الموسوعة لكي تعم الفائدة على الجميع .

وفقنا الله وإياكم لصالح الأعمال .

محمد الجابري







## الفصل الأول

العلم بالأرض



## ● جغرافية العالم :

### ● جدول (1) ●

المساحة/كم <sup>2</sup>	السكان
510,072 مليون كم <sup>2</sup>	مساحة العالم الكلية
148,94 مليون كم <sup>2</sup>	مساحة اليابس
361,132 مليون كم <sup>2</sup>	مساحة المياه
251,480,24 كم	حدود اليابس
(دون احتساب الحدود المشتركة بالضعف)	

وتمثل مساحة اليابس 15 مرة ضعف حجم الولايات المتحدة الأمريكية كما أنها تمثل نسبة 29,9% من مساحة العالم أما مساحة المياه فتتمثل حوالي 70,8% من المساحة الكلية للعالم .

### ● سكان العالم بالأرقام :

- عدد سكان العالم : 6.000.000.000 نسمة وذلك حسب احصائية كميوتتر صندوق الأمم المتحدة للسكان ( 1999/10/11 ) \*
- معدل النمو : 1,4% وذلك حسب احصائية (1997)
- معدل المواليد : 23 مولود/ 1000 نسمة (وذلك حسب احصائية 1997)
- معدل الوفيات : 9 وفيات/ 1000 مولود حي (احصائية 1997)
- نسبة النوع : (1,01) الذكور : (1) الإناث وذلك حسب احصائية (1997)
- متوسط العمر المسجل
- لإجمالي السكان بالعالم : 63 سنة لإجمالي السكان (ذكور 61 سنة ، الإناث 64 سنة) (حسب احصائية 1997)

\* الاحصائية نشرت بجريدة الأهرام المصرية بتاريخ 1999/10/11 م

● موسوعة دول العالم ●

- معدل الخصوبة : 2,9% مولود/ سيدة (حسب احصائية 1997)
- معدل وفيات الرضع : 1000/59 مولود
- سن التعليم : 15 فأكثر يستطيع القراءة والكتابة (حسب احصائية 1994)
- بنسبة 82% على مستوى العالم (يمثل فيه الذكور 68%
- والإناث 75%)
- متوسط دخل الفرد : 6,200 \$ (متوسط الدخل العالمي للفرد/ سنة)

**● الحالة الاقتصادية للعالم :**

- إجمالي الإنتاج العالمي : 35,8 تريليون \$ {احصائية عام (1996)}
- متوسط نسبة النمو الحقيقي : 3,6% {احصائية عام (1996)}
- حجم الصادرات : 4,6 تريليون \$ {احصائية عام (1996)}
- حجم الواردات : 4,4 تريليون \$ {احصائية عام (1996)}

**● جدول (2)**

يوضح أكبر الدول مساحة في العالم/كم2 وذلك حسب احصائية عام (1998)

الدولة	المساحة/كم2
روسيا	17,075,200
كندا	9,976,140
الصين	9,596,960
الولايات المتحدة	9,372,610
البرازيل	8,511,965
استراليا	7,686,850
الهند	3,287,590
الأرجنتين	2,766,890
كازاخستان	2,717,300
السودان	2,505,810

• جدول (3) •

يوضح أعلى كثافة وأقل كثافة سكان في العالم/كم2 حسب احصائية (1998)

الأقل كثافة		الأعلى كثافة	
عدد السكان/كم2	الدولة	عدد السكان/كم2	الدولة
0.54	الصحراء الغربية	16,863	موناكو
1.65	منغوليا	5,442	سنغافورا
2.00	ناميبيا	1,197	مالطا
2.38	بتسوانا	988	البحرين
2.42	استراليا	971	المالديف
2.42	موريتانيا	883	بنجلاديش
2.62	أيسلندا	607	تايلوان
2.62	سورينام	600	بربادوس
3.88	كندا	571	موريشيوس
3.23	ليبيا	493	نورو

• جدول (4) •

يبين أعلى معدل وأقل معدل دخل للفرد على مستوى العالم حسب احصائية عام (1996-95)

أقل دخل		أعلى دخل	
أقل معدل دخل للفرد \$	الدولة	أعلى معدل دخل للفرد \$	الدولة
400	الكونغو	28,600	الولايات المتحدة الأمريكية
400	رواندا	26,200	النرويج
430	أثيوبيا	25,000	كندا
500	الصومال	25,000	موناكو
570	اريتريا	24,500	لكسمبورج
600	البوسنة والهرسك	23,800	الإمارات العربية المتحدة

• تابع / جدول (4) •

أقل دخل		أعلى دخل	
أقل معدل دخل \$/ للفرد	الدولة	أعلى معدل دخل \$/ للفرد	الدولة
600	بـورنـدي	23,600	استراليا
600	تشانـد	23,000	ليختنشتاين
600	مـالـي	22,700	السدانمارك
640	النيجر	22,700	اليابان

• جدول (5) •

يبين أقل معدل تعليم على مستوى العالم حسب احصائية عام (1990)

أقل معدل تعليم %	الدولة
% 18	بوركينافاسو
% 20	اريتريا
% 21	سيراليون
% 23	بنين
% 24	الصومال
% 24	غينيا
% 26	نيبال
% 27	السودان
% 27	جامبيا
% 28	أثيوبيا
% 28	النيجر

• جدول (6) •  
يوضح مقارنة بين أعلى وأقل معدل وفيات لكل 1000 مولود  
حسب احصائية عام (1998)

أقل وفيات		أعلى وفيات	
أقل معدل وفيات / 1000 مولود	الدولة	أعلى معدل وفيات / 1000 مولود	الدولة
3,82	فنلندا	143,65	أفغانستان
3,87	سنغافورا	139,74	الصحراء الغربية
3,93	السويد	133,77	مالاوي
4,09	أندورا	132,44	المجولا
4,10	اليابان	129,38	سيراليون
4,92	سويسرا	128,92	غينيا
5,01	النرويج	125,77	الصومال
5,04	لكسمبورج	125,65	أثيوبيا
5,16	النمسا	121,72	مالي
5,17	الدانمارك - هولندا	120,26	موزنبيق

• جدول (7) •  
يبين متوسط لأكثر وأقل عمر سجل لسكان العالم في بعض الدول  
حسب احصائيات عام (1998)

أقل عمر		أكبر عمر	
أقل عمر سجل / عام	الدولة	أكبر عمر سجل / عام	الدولة
36,59	مالاوي	83,45	أندورا
37,07	زامبيا	81,42	سان مارينو
38,53	سويسرا	80,00	اليابان
39,16	زيمبابوي	79,89	استراليا
40,09	بتسوانا	79,19	السويد
40,85	أثيوبيا	79,16	كندا
41,48	ناميبيا	78,88	سويسرا

• تابع / جدول (7) •

أقل عمر		أكبر عمر	
أقل عمر سجل / عام	الدولة	أكبر عمر سجل / عام	الدولة
41,52	النيجر	78,84	أيسلندا
41,93	رواندا	78,51	فرنسا
42,60	أوغندا	78,49	سنغافورا

• جدول (8) •

يوضح أعلى وأقل تضخم مالي على المستوى العالمي

حسب احصائية 1996

أقل تضخم		أعلى تضخم	
أقل تضخم مالي %	الدولة	أعلى تضخم مالي %	الدولة
3,6-%	نوردر	1,700%	المجولا
0,9-%	سانت كيتس ونيفز	600%	تركمنستان
0,3-%	سيشيل	542%	الكونغو
0,0-%	البحرين	311%	بلغاريا
0,0-%	سورينام	240%	افغانستان
0,3-%	اليابان	133%	السودان
0,5-%	سلطنة عُمان	103%	فنزويلا
0,7-%	فنلندا	85%	اليمن
0,8-%	ليختنشتاين	83%	مالاوي
0,8-%	سويسرا	80%	تركيا



مجموعه عملة النبل العربية

• جدول (9) •  
 يبين أكبر عشرون دولة تعداداً للسكان حسب احصائية (1998)  
 والمتوقع لعدد السكان حتى عام (2028)

(عام 2028)		(عام 1998)	
عدد السكان المتوقع (2028) مليون / نسمة	الدولة	عدد السكان (98) مليون / نسمة	الدولة
1,457,646,922	الهند	1.236.914,658	الصين
1,408,192,504	الصين	984,003,683	الهند
342,517,584	أمريكا	270,311,758	أمريكا
294,788,383	أندونيسيا	212,941,810	أندونيسيا
218,998,936	باكستان	169,806,557	البرازيل
216,484,300	نيجيريا	146,861,022	روسيا
212,569,857	البرازيل	135,135,195	باكستان
185,447,506	بنجلاديش	127,567,002	بنجلاديش
145,667,585	المكسيك	125,931,533	اليابان
137,345,872	روسيا	110,532,242	نيجيريا
124,833,544	الفلبين	98,552,776	المكسيك
117,841,591	اليابان	82,079,454	ألمانيا
116,223,642	إيران	77,725,862	الفلبين
114,038,130	زائير	76,236,259	فيتنام
106,497,842	فيتنام	68,959,931	إيران
104,682,836	أثيوبيا	66,050,004	مصر
100,352,231	مصر	64,566,511	تركيا
92,018,402	تركيا	60,037,366	تايلاند
73,614,282	ألمانيا	58,970,119	المجتراترا
70,759,563	تايلاند	58,804,944	فرنسا

U.S. Department of commerce, Bureau of the census, international Database. المصدر :

• جدول (10) •

يوضح متوسط إجمالي الناتج المحلي للضرد بالنسبة لدول العالم/دولار أمريكي  
(حسب احصائيات 1996)

اندورا - أوروبا - استراليا - النمسا - جزر الباهاما - بلجيكا  
- برمودا - بروناي - كندا - جزر سايمان - الدانمارك - جزر  
فارو - فنلندا - فرنسا - ألمانيا - جرين لاند - أيسلندا -  
أيرلندا - إيطاليا - اليابان - الكويت - ليختنشتاين -  
لكسمبورج - موناكو - هولندا - النرويج - قطر - سان  
مارينو - سنغافورا - أسبانيا - السويد - الإمارات العربية  
المتحدة - إنجلترا - أمريكا .

أكثر من  
15,000  
دولار  
أمريكي

البحرين - باربادوس - جزر فيرجين البريطانية - سيشيل  
قبرص - جمهورية التشيك - جوام - ماكاو - ماليزيا - مالطا  
- جزيرة مان - موريشيوس - جزر ماريانا الشمالية - البرتغال  
- السعودية - سانت بيير - سلوفاكيا - كوريا الجنوبية -  
تايوان - ترينيداد وتوباغو - جزر فيرجين الأمريكية .

من 10,001  
إلى  
15,000  
دولار  
أمريكي

الجزائر - أنجولا - أنتيغوا وبربودا - الأرجنتين - بيلاروس -  
بتسوانا - البرازيل - بلغاريا - كولومبيا - كوستاريكا -  
كرواتيا - جمهورية دومنيكان - إكوادور - مصر - أستونيا -  
فيجي - غوينا الفرنسية - بولينزيا الفرنسية - الجابون - جبل  
طارق - اليونان - جرينادا - جوديلوب - جواتيمالا - المجر -  
أندونيسيا - إيران - جاميكا - الأردن - لاتفيا - لبنان -  
ليبيا - ليتوانيا - مارتينيك - المكسيك - مونتسيرات -  
المغرب - ناميبيا - نورو - هولندا - كاليدونيا الجديدة - عمان  
- باليو - بنما - باراجوي - بيرو - بولندا - بورتوريكو -  
جزيرة رينيون - رومانيا - روسيا - سانت كيتس ونيفيز -  
سانت لويس - سيشيل - سلوفاكيا - جزر توركس وكايكوس  
- أوكرانيا - أوراجوي - فنزويلا .

من 3,001  
إلى  
10,000  
دولار  
أمريكي

مجموعه دول العالم

ألبانيا - ساموا الأمريكية - أرمينيا - أذربيجان - بنجلاديش - بليز - بنين - بوليفيا - بورما - الكاميرون - كاب فيرد - الصين - جمهورية الكونغو - جزر كوك - ساحل العاج « كوت ديفوار » - كوبا - تشيبيوتي - دومينيكا - السلفادور - جامبيا - جازاستريب - جورجيا - هايتي - غانا - هندوراس - الهند - العراق - كزاخستان - كينيا - كيرجستان - لاوس - ليسوتو - ليبيريا - مالديف - جزر مارشال - موريتانيا - ميكرونيسيا - مولدوفا - منغوليا - نيبال - نيكارجوا - نيجيريا - باكستان - بابواغينيا الجديدة - الفلبين - سات فينست وجرينادس - ساوتوم - السنغال - صربيا - جزر سلومون (سليمان) - جزر توكيلو - تونجا - توركمينستان - أوزبكستان - فينوتو - فيننام - جزر واليس وفوتونا - ويست بنك - ساموا الغربية - اليمن - زيمبابوي .

من 1,000  
إلى  
3,000  
دولار  
أمريكي

أفغانستان - أنجولا - بوتان - البوسنة والهرسك - بوركينافاسو - بورندي - كامبوديا - تشاد - جمهورية أفريقيا الوسطى - كوموروس « جزر القمر » - الكونغو الديمقراطية - اريتريا - أثيوبيا - غينيا - غينيا بيساو - كيرياتي - مدغشقر - ملاوي - مالي - مايوتي - موزمبيق - النيجر - روندا - سيراليون - الصومال - السودان - طاجكستان - تنزانيا - توجو - تو فالو - أوغندا - زامبيا .

أقل من  
1,000  
دولار  
أمريكي

\* المصدر : CIA Handbook of international Economic statistics, U.S.A

• جدول (11) •  
يوضح المساحة وعدد السكان في دول العالم  
حسب احصائية عام (1998)

عدد السكان	المساحة كم <sup>2</sup>	الدولة	عدد السكان	المساحة كم <sup>2</sup>	الدولة
212,941,810	1,919,440	أندونيسيا			أ
3,284,841	176,220	أورجواي	58,390,351	1,127,127	أثيوبيا
23,784,321	447,400	أوزبكستان	36,265,463	2,766,890	الأرجنتين
22,167,195	236,040	أوغندا	4,434,978	89,213	الأردن
50,125,108	603,700	أوكرانيا	3,421,775	29,800	أرمينيا
68,959,931	1,648,000	إيران	3,842,436	121,320	أريتريا
3,619,480	70,280	إيرلندا	7,855,576	86,600	أذربيجان
271,033	103,000	أيسلندا	39,133,996	504,750	أسبانيا
56,782,748	301,230	إيطاليا	18,613,087	7,686,850	استراليا
		(ب)	1,421,335	45,100	استونيا
4,599,785	461,690	بابواغينيا الجديدة	24,792,375	646,500	أفغانستان
		(مستمرة إنجليزية)	3,375,771	622,980	أفريقيا الوسطى
5,291,020	406,750	باراجواي	12,336,572	283,560	أكوادور
135,135,195	803,940	باكستان	3,330,754	28,750	ألبانيا
18,110	458	باليو	82,079,454	356,910	ألمانيا
1,448,454	600,370	بتسوانا	2,303,088	75,581	الإمارات العربية المتحدة
616,342	620	البحرين	64,006	440	انتيجوا وباربودا
169,806,557	8,511,965	البرازيل	58,970,119	244,820	المجنترا
259,025	430	بربادوس	10,864,512	1,246,700	المجسولا
9,927,556	92,080	البرتغال	64,716	450	اندورا

• تابع / جدول (11) •

عدد السكان	المساحة كم 2	الدولة	عدد السكان	المساحة كم 2	الدولة
7,359,512	1,284,000	تشاد	315,292	5,770	بروناي
10,286,470	78,703	التشيك	10,174,922	30,510	بلجيكا
14,787,781	756,950	تشيلي	8,240,426	110,910	بلغاريا
4,905,827	56,790	توجو	230,160	22,960	بليز
30,608,769	945,090	تنزانيا	127,567,002	144,000	بنجلاديش
4,297,629	448,100	توركمستان	2,735,943	78,200	بنما
10,444	26	توواليو	6,100,799	112,620	بنين
108,207	748	تونجا	279,833	13,940	البهاما (جزر البهاما)
9,380,404	163,610	تونس	1,908,307	47,000	بوتان
		(ج)	11,266,393	274,200	بوركينافاسو
1,207,844	267,670	الجابون	47,305,319	676,560	بورما
1,291,858	11,300	جامبيا	5,537,387	27,830	بورندي
2,634,678	10,990	جاميكا	3,365,727	51,233	البوسنة والهرسك
96,217	340	جرينادا	38,606,922	312,683	بولندا
30,480,793	2,381,740	الجزائر	7,826,352	1,098,580	بوليفيا
42,834,520	1,219,912	جنوب أفريقيا	26,111,110	1,285,220	بيرو
12,007,580	108,890	جواتيمالا	10,409,050	207,600	بيلاروس
5,108,527	69,700	جورجيا			(ت)
707,954	214,970	جويانا	21,908,135	35,980	تايلاند
440,727	22,000	چيبوتي	60,037,366	514,000	تركيا
		(د)	64,566,511	780,580	ترينداد وتوباغو
5,333,617	43,070	الدانمارك	1,116,595	5,130	

مجموعه عملة التيمبل الموزمبيق

• تابع / جدول (11) •

عدد السكان	المساحة كم 2	الدولة	عدد السكان	المساحة كم 2	الدولة
9,723,149	196,190	السنغال	65,777	750	دومينيكا
33,550,500	2,505,810	السودان	7,998,766	48,730	دومنيكان
16,673,282	185,180	سوريا			(د)
427,980	163,270	سورينام	7,956,172	26,340	رواندا
441,039	28,450	سولومون	146,861,022	17,075,200	روسيا
		(جزر سليمان)	22,395,848	237,500	رومانيا
8,886,738	449,964	السويد			(س)
18,933,558	65,610	سريلانكا	9,460,736	752,610	زامبيا
966,462	17,360	سوازيلاند	11,044,147	390,580	زيمبابوي
7,260,357	41,290	سويسرا			(س)
5,080,004	71,740	سيراليون	15,446,231	322,460	ساحل العاج
78,641	455	سيشيل	224,713	2,860	ساموا
		(ص)	119,818	340	سانت فينسنت وجربنادس
288,730	266,000	الصحراء الغربية	42,291	269	سانت كيتس ونيثز
6,841,695	637,660	الصومال	152,335	620	سانت لوسينا
1,236,914,658	9,596,960	الصين	24,894	62	سان مارينو
		(ط)	150,123	960	ساوتوم وپرنسيب
6,020,095	143,100	طاجيكستان	20,785,955	1,960,582	السعودية
		(ع)	5,752,067	21,040	السلفادور
21,722,287	437,072	العراق	5,392,982	48,845	سلوفاكيا
2,363,591	212,460	عمان (سلطنة عمان)	1,971,739	20,256	سلوفينيا
			3,490,356	632,6	سنغافورا

• تابع / جدول (11) •

مجموعه النيل العربية

عدد السكان	المساحة كم 2	الدولة	عدد السكان	المساحة كم 2	الدولة
4,671,584	56,538	كرواتيا			(غ)
16,846,808	2,717,300	كازاخستان	18,497,206	238,540	غانا
30,675,398	9,976,140	كندا	7,477,110	245,860	غينيا
11,050,729	110,860	كوبا	454,001	28,050	غينيا الاستوائية
46,416,796	98,480	كوريا الجنوبية	1,206,311	36,120	غينيا بيساو
21,234,387	120,540	كوريا الشمالية			(ف)
3,604,642	51,100	كوستاريكا	850	44	القاتيكان
38,580,949	1,138,910	كولومبيا	185,207	14,760	قانونتو
545,528	2,170	كوموروس «جزر القمر»	58,804,944	547,030	فرنسا
2,658,123	342,000	الكونغو	77,725,862	300,000	الفلبيين
49,000,511	2,345,410	الكونغو الديمقراطية	5,643,966	20,770	فلسطين
1,913,285	17,820	الكويت	5,149,242	337,030	فنلندا
4,522,281	198,500	كيرجستان	76,236,259	329,560	فيتنام
83,976	717	كيريباتي	802,611	18,270	فيجي
28,337,071	582,650	كينيا	22,803,409	912,050	فنزويلا
		(ج)			(ق)
2,385,396	64,100	لاتفيا	748,982	9,250	قبرص
5,260,842	236,800	لاوس	697,126	11,000	قطر
3,505,794	10,400	لبنان			(ك)
425,017	2,586	لوكسمبورج	339,857	4,030	كاب فيرد
5,690,727	1,759,540	ليبيا	11,339,562	181,040	كامبوديا
2,771,901	111,370	ليبيريا	15,029,433	475,440	الكاميرون

• تابع / جدول (11) •

عدد السكان	المساحة 2 كم	الدولة	عدد السكان	المساحة 2 كم	الدولة
		(ن)	31,717	160	ليختنشتاين
1,622,328	825,418	ناميبيا	3,600,158	65,200	ليتوانيا
4,419,955	324,220	النرويج	2,089,829	30,350	ليسوتو
8,133,087	83,850	النمسا			(م)
10,501	21	نورو	63,081	181,3	مارشال (جزر مارشال)
23,698,421	140,800	نيبال	9,840,474	118,480	مالاوي
9,671,848	1,267,000	النيجر	290,211	300	مالديف
110,532,242	923,770	نيجيريا	20,932,901	329,750	ماليزيا
4,583,379	129,494	نيكاراجوا	379,563	320	مالطا
3,625,388	268,680	نيوزيلاندا	10,108,569	1,240,000	مالي
		(هـ)	10,208,127	93,030	المجر
6,780,501	27,750	هايتي	14,462,509	587,040	مدغشقر
984,003,683	3,267,590	الهند	66,050,004	1,001,450	مصر
5,861,955	112,090	هندوراس	29,114,497	446,550	المغرب
15,731,112	37,330	هولندا	2,009,387	25,333	مقدونيا
6,706,965	1,077	هونج كونج	98,552,776	1,972,550	المكسيك
		(و)	2,578,530	1,565,000	منغوليا
270,311,758	9,372,610	الولايات المتحدة الأمريكية	2,511,473	1,030,700	موريتانيا
		(ي)	1,168,256	1,860	موريشوس
125,991,533	377,835	اليابان	18,641,469	801,590	موزمبيق
16,387,963	527,970	اليمن	4,457,729	33,700	مولدوفا
10,526,135	102,350	يوغوسلافيا	32,035	465	موناكو
10,662,138	131,940	اليونان	129,658	702	ميكرونسيا

المصدر: The World Factbook, 1999, U.S.A



## • جدول (12) •

مساحة اليابس على الكرة الأرضية وأعلى وأقل منطقة من سطح البحر

المنطقة	مساحة اليابس كم <sup>2</sup> (تقريباً)	نسبة اليابس من كل المساحة	أعلى منطقة من سطح البحر	أقل منطقة من سطح البحر
العالم	148,429,000	% 100	إيقرست (8,848 م)	أنتراكتيا (مغطاة بالجليد) - 2,538 م تحت مستوى سطح البحر
أسييا + منطقة الشرق الأوسط	44,579,000	% 30	إيقرست (البيت) - نيبال (8,848 م)	البحر الميت - فلسطين والأردن 408 م تحت مستوى سطح البحر
أفريقيا	30,065,000	% 20,3	كيليمانجرو (تنزانيا) (5,895 م)	بحيرة آسال/ جيبوتي 156 م تحت مستوى سطح البحر
أمريكا الشمالية	24,256,000	% 16,3	ماكيني (آلاسكا) (6,194 م)	وادي الموت، كاليفورنيا - 86 م تحت مستوى سطح البحر
أمريكا الجنوبية + أمريكا الوسطى والكاريببي	17,819,000	% 8,9	أكونكاچوا (الأرجنتين) (6,960 م)	فالدوزينينولا (الأرجنتين) - 40 م تحت مستوى سطح البحر
أنتراكتيكا	13,209,000	% 8,9	فينسون ماسيف (الزورث) (4,897 م)	مغطى بالثلج - 2,5 م تحت مستوى سطح البحر
أوروبا (وجمهوريات الاتحاد السوفيتي سابقاً)	9,988,000	% 6,7	إيلبروس (روسيا) (جورجيا) (5,642 م)	بحر كاسبيان (روسيا) كازاخستان - 28 م تحت مستوى سطح البحر
أوقيانوسيا وأستراليا	7,687,000	% 5,2	كوشيسكو (أستراليا) (7,310 م)	بحيرة آير (أستراليا) - 16 م تحت مستوى سطح البحر

المصدر: National Geographic Society, U.S.A.

• موسوعة دول العالم •



• جدول (13) •

البحار والمحيطات

أكثر عمق تم قياسه (متر)	متوسط العمق (متر)	المساحة كم <sup>2</sup>	الاسم
11,033	4,028	165,760,000	المحيط الهادي
9,219	3,926	82,400,000	المحيط الأطلنطي
7,455	3,963	65,526,700	المحيط الهندي
5,625	1,205	5,440,200	المحيط الأركتيكي
4,632	1,429	2,965,800	البحر المتوسط <sup>(1)</sup>
6,946	2,647	2,718,200	البحر الكاريبي
5,016	1,652	2,319,000	بحر جنوب الصين
4,773	1,547	2,291,900	بحر برينج (مقابل بحيرة بيلدير)
3,787	1,486	1,592,800	خليج المكسيك
2,782	188	1,249,200	بحر شرق الصين
3,742	1,350	1,007,800	بحر اليابان
660	94	575,200	بحر الشمال
2,211	491	438,000	البحر الأحمر
421	55	422,200	بحر البلطيق

(1) تشمل البحر الأسود وبحر آزوف

## • جدول (14) •

## أكثر 25 مدينة سكاناً بالعالم / «سكان المدينة الأصليين خلال الليل»

سنة الإحصاء	عدد السكان	اسم المدينة	مستل
1995	10,776,201	سول / كوريا الجنوبية	1
1991	9,925,891	بومبي / الهند	2
1990	9,815,795	مكسيكو سيتي / المكسيك	3
1995	9,393,753	ساو بولو / البرازيل	4
1995	9,160,500	جاكرتا / أندونيسيا	5
1993	8,930,000	شنغهاي / الصين	6
1996	8,436,447	موسكو / روسيا	7
1995	7,966,195	طوكيو / اليابان	8
1995	7,774,169	اسطنبول / تركيا	9
1996	7,380,906	نيويورك / أمريكا	10
1991	7,206,704	دهلي / الهند	11
1994	6,849,000	القاهرة / مصر	12
1993	6,690,000	بكين / الصين	13
1993	5,706,127	ليما / بيرو	14
1995	5,473,033	رودوجانيرو / البرازيل	15
1981	5,208,132	كسارتنشي / باكستان	16
1993	5,000,000	تشنجين / الصين	17
1991	4,339,819	كالكاتا / الهند	18
1991	3,839,000	دكا / بنجلادش	19
1996	3,553,638	لوس انجلوس / أمريكا	20
1995	2,988,006	بيونس ايرس / الأرجنتين	21
1995	2,602,352	أوساكا / اليابان	22
1991	2,156,766	باريس / فرنسا	23
1995	1,654,761	مانيلا / الفلبين	24
1996	1,518,000	لاجوس / نيجيريا	25

مجموعة النيل العربية



## • جدول (15) •

## أكثر 25 مدينة سكاناً بالعالم / (منطقة العاصمة) خلال النهار

سنة الإحصاء	عدد السكان	اسم المدينة	مسل
1996	27,242,000	طوكيو / اليابان	1
1996	16,908,000	مكسيكو سيتي / المكسيك	2
1996	16,792,000	ساو بولو / البرازيل	3
1996	16,390,000	نيويورك / أمريكا	4
1996	15,725,000	بومباي / الهند	5
1996	13,659,000	شنغهاي / الصين	6
1996	12,576,000	لوس انجلوس / أمريكا	7
1996	12,118,000	كالكوتا / الهند	8
1996	11,931,000	بيونس ايرس / الأرجنتين	9
1996	11,768,000	سول / كوريا الجنوبية	10
1995	11,500,000	جاكرتا / أندونيسيا	11
1996	11,414,000	بانكوك / الصين	12
1996	10,878,000	لاجوس / نيجيريا	13
1995	10,687,000	تشنجين / الصين	14
1996	10,618,000	أوساكا / اليابان	15
1996	10,298,000	دلهي / الهند	16
1996	10,264,000	رودوجانيرو / البرازيل	17
1996	10,119,000	كراتشي / باكستان	18
1996	9,900,000	القاهرة / مصر	19
1995	9,469,000	باريس / فرنسا	20
1995	9,280,000	مانيلا / الفلبين	21
1995	9,233,000	موسكو / روسيا	22
1996	8,500,000	دكا / بنجلادش	23
1995	7,817,000	استنبول / تركيا	24
1995	7,452,000	ليما / بيرو	25

## جدول (16) •

## • البيانات الرئيسية لسكان العالم (احصائية عام 1996) (الأرقام بالآلاف) •

أوقيانوسيا وآستراليا	أوروبا	أمريكا الشمالية	أمريكا اللاتينية	آسيا	أفريقيا	نسبة التوزيع	الإجمالي بالمليون	الديانة
28,973	727,678	295,677	490,444	3,513,218	748,134	% 100	5,804,124	• إجمالي السكان للتدينين
24,253	555,614	255,542	455,819	303,127	360,874	% 33,8	1,955,229	— المسيحيين (إجمالي)
8,452	269,021	75,398	408,968	94,250	125,376	% 16,9	981,465	* أرمن كاثوليك
8,257	79,534	121,361	34,816	45,326	114,726	% 7	404,020	* بروتستانت
650	171,665	6,390	460	13,970	25,215	% 3,8	218,350	* أرثوذكس
5,540	28,357	6,300	1,089	650	27,200	% 1,2	69,136	* أنجليكان
1,354	7,037	46,093	10,486	148,931	68,357	% 4,9	282,528	* مسيحيين آخرين
385	32,032		1,356	778,362	308,660	% 19,4	1,126,325	— البوذية
2,845	90,390	21,315	16,053	752,759	3,567	% 15,3	886,929	— بدون ديانة
323	1,650	1,365	760	786,991	1,986	% 13,7	793,076	— هندوس
17	120	100	68	220,653	13	% 3,8	220,971	— ديانات صينية
7	494		9	18,465	37	% 0,3	19,508	— شنتو
92	2,432	5,836	1,084	4,257	165	% 0,2	13,866	— يهود
1,051	44,946	5,493	15,295	648,604	72,832	% 13,50	786,220	— ديانات أخرى

• جدول (17) •

بيان يشاغلي منصب السكرتير العام للأمم المتحدة منذ إنشائه وحتى الآن

اسم السكرتير العام	جنسيته	مدة بقائه في منصبه
تريجوف ، لي	النرويج	1946/2/1 - 1953/4/10
داج ، هامرسكوجولد	السويد	1953/4/11 - 1961/9/17
ي ، ثانت	بورما (ماينمار)	1961/11/3 - 1971/12/31
كورت ، فالدهايم	النمسا	1972 /1/1 - 1981/12/31
غافير ، بيريز	بيرو	1982/1/1 - 1991/12/31
بطرس ، بطرس غالي	مصر	1992/1/1 - 1996/12/31
كوفي ، عنان	غانا	1997/1/1

• جدول (18) •

بيان بالدول الأعضاء بالأمم المتحدة (العدد 185 دولة)

اسم الدولة	تاريخ الانضمام	اسم الدولة	تاريخ الانضمام
أثيوبيا	1945	إيران	1945
الأرجنتين	1945	أيسلندا	1955
الأردن	1955	إيطاليا	1992
أرمينيا	1992	بابواغينيا الجديدة	1975
أريتريا	1993	باراجواي	1945
أذربيجان	1992	باكستان	1947
أستراليا	1955	بنين	1994
أستراليا	1945	بنما	1966
استونيا	1991	بوتسوانا	1966
أفغانستان	1946	البحرين	1971
أفريقيا الوسطى	1960	البرازيل	1945
أكوادور	1945	بربادوس	1966
ألبانيا	1955	البرتغال	1955
ألمانيا	1973	بسن ونيسا	1984
الإمارات العربية المتحدة	1971	بلجيكا	1945
انديونيسيا	1981	بلن	1955
المجنترا	1945	بليز	1981
المجنترا	1976	بنجلاديش	1974
اندورا	1993	بنما	1945
اندونيسيا	1950	بنين	1960
أورجواي	1945	البراهاما	1973
أوزبكستان	1992	بوتسوانا	1971
أوغندا	1962	بوركينافاسو	1960
أوكرانيا	1945	بورنسا (مساينمار)	1948

مجموعه عملة الشيل العربية



## • تابع جدول (18) •

## بيان بالدول الأعضاء بالأمم المتحدة (العدد 185 دولة)

تاريخ الاتضمام	اسم الدولة	تاريخ الاتضمام	اسم الدولة
1966	جويانا	1962	بورندي
1977	جيبوتي	1992	البوسنة والهرسك
1945	السدانمارك	1945	بولندا
1978	دومينيكا	1945	بوليفيا
1945	دومنيكان	1945	بيرو
1962	رواندا	1945	نيبال
1945	روسيا الاتحادية	1946	تايلاند
1955	رومانيا	1945	تركمانستان
1964	زامبيا	1962	ترينيداد وتوباغو
1980	زيمبابوي	1960	تشاد
1960	ساحل العاج (كوديفوار)	1993	التشيك
1976	ساموا	1945	تشيلي
1980	سانت فينسنت وجريناديس	1960	توجو
1983	سانت كيتس ونيفس	1961	تنزانيا
1979	سانت لوسيا	1992	توركمنستان
1992	سان مارينو	1956	تونس
1975	ساوتوم وبنسب	1960	الجزائرون
1945	الساموودية	1965	جامبيا
1945	السلفادور	1962	جامبيا
1993	سلوفاكيا	1974	جرينادا
1992	سلوفاكيا	1962	الجزائرون
1965	ستيفانورا	1945	جنوب افريقيا
1960	السنغال	1945	جواتيمالا
1956	السنودان	1992	جسورجيا



• تابع جدول (18) •

بيان بالدول الأعضاء بالأمم المتحدة (العدد 185 دولة)

اسم الدولة	تاريخ الانضمام	اسم الدولة	تاريخ الانضمام
سوريا	1945	قبرص	1960
موريتانيا	1975	قطر	1971
سولومون (جزيرة سليمان)	1978	كباب قيسرد	1975
البروندي	1946	كامبوديا	1955
سريلانكا	1955	الكاميرون	1960
سويسرا	1968	كوسوفو	1992
سيراليون	1961	كازاخستان	1992
سويسرلاند	1976	كوسو	1945
الصومال	1960	كوريا	1945
الصين	1945	كوريا الجنوبية	1991
طاجيكستان	1992	كوريا الشمالية	1991
العراق	1945	كوستاريكا	1945
عمان (سلطنة عمان)	1971	كولومبيا	1945
غامبيا	1957	كوموروس (جزر القمر)	1975
غينيا	1958	الكونغو	1960
غينيا الاستوائية	1968	الكونغو الديمقراطية (زائير)	1960
غينيا بيساو	1974	الكويت	1963
غيانا	1981	كيرجستان	1992
فرنسا	1945	كينيا	1963
الفلبين	1945	لاتفيا	1991
فنزويلا	1955	لاوس	1955
فيمبوتان	1977	ليبيريا	1945
فيجي	1970	لوكسمبورج	1945
فيسو	1945	ليسوتو	1955

مجموعه صحف الشبيبة الجزائرية

• تابع جدول (18) •

بيان بالدول الأعضاء بالأمم المتحدة (العدد 185 دولة)

تاريخ الانضمام	اسم الدولة	تاريخ الانضمام	اسم الدولة
1992	مولدوفا	1945	ليبيريا
1993	موناكو	1990	ليختنشتاين
1991	ميكرونسيا	1991	ليتوانيا
1990	ناميبيا	1966	ليبيوتون
1945	النرويج	1991	مارشال (جزيرة مارشال)
1955	النمسا	1964	مالاوي
1955	نيبال	1965	مالديف
1960	النيجر	1957	ماليزيا
1960	نيجيريا	1964	مالطا
1945	نيكاراجوا	1960	مالديف
1945	نيوزيلندا	1955	المجر
1945	هايتي	1960	مدغشقر
1945	النند	1945	مصر
1945	هندوراس	1956	المغرب
1945	هولندا	1993	مقدونيا
1945	الولايات المتحدة الأمريكية	1945	المكسيك
1956	اليابان	1961	منغوليا
1947	اليمن	1961	موريتانيا
1945	يوغوسلافيا	1968	موريشوس
1945	اليسونان	1975	موزمبيق

• الدول الخمس الأعضاء الدائمون بالأمم المتحدة (الصين / فرنسا / روسيا / إنجلترا / الولايات المتحدة الأمريكية).

• جدول (19) •

متوسط درجات الحرارة اليومية في البلدان السياحية بالعالم (درجة مئوية)\*

البلد	يناير		أبريل		يوليو		أكتوبر	
	الصغرى	العظمى	الصغرى	العظمى	الصغرى	العظمى	الصغرى	العظمى
أتلانتا أمريكا	9	17	14	25	21	32	14	25
أكسابولكو المكسيك	29	36	30	36	31	37	31	37
أمستردام هولندا	14	17	18	21	24	28	23	20
أثينا اليونان	17	22	21	27	29	37	30	24
أوكلاند نيوزيلاند	25	30	23	27	19	23	26	21
أوكلاهوسا أمريكا	4	15	14	24	14	34	25	14
بانكوك تايلاند	28	37	32	39	32	37	36	31
إسطنبول تركيا	14	19	18	24	26	32	27	21
أوسلو النرويج	8	12	14	20	24	30	20	14
استوكهولم السويد	9	12	12	18	23	29	20	16
بانكوك تايلاند	28	36	32	38	31	37	36	31
بكين الصين	6	14	18	28	29	36	27	18
بلجراد يوغوسلافيا	11	15	17	25	24	33	26	19
برلين ألمانيا	10	14	15	22	22	30	22	16
بومباي الهند	27	34	31	36	31	35	36	31
باريس فرنسا	13	17	16	24	22	31	24	18
ببراغ التشيك	10	14	16	22	23	30	22	18
تايبسيه تايوان	22	27	26	31	31	38	33	27
تورنتو كندا	7	12	14	21	24	32	23	17
جلاسجو اسكتلندا	14	17	15	21	21	27	22	17
دالاس أمريكا	12	18	21	27	29	35	28	21

\* الأرقام تقريبية

• موسوعة دول العالم •

• جدول (20) •  
أعلى درجات الحرارة التي سُجلت بالعالم

درجة الحرارة (متوية)	التاريخ	البلد / المدينة		البيان
58°	1922/9/13	ليبيا	العزيزية	على مستوى العالم (افريقيا)
57	1913/7/10	كاليفورنيا	وادي الموت	أمريكا الشمالية
54	1942/6/21	فلسطين	تبرات تسفي	آسيا
53	1889/1/16	كوينسلاند	كلوكتوري	استراليا
50	1881/8/4	اسبانيا	سيثلي	أوروبا
49	1905/12/11	الأرجنتين	ريفا داڤيا	أمريكا الجنوبية

• جدول (20) •  
أقل درجات الحرارة التي سُجلت بالعالم

درجة الحرارة (متوية)	التاريخ	البلد / المدينة		البيان
89°	1983/7/21	أنتركتيا	فوستوك	على مستوى العالم (انتركتيا)
68-	1933/2/6	أوميجون	ڤيركويانسك	آسيا
66-	1954/1/9	جرينلاندا	نورثيك	جرينلاندا
63-	1947/2/3	كندا	سناج ، يوكون	أمريكا الشمالية (عدا جرينلاندا)
62-	1971/1/23	أمريكا	آلاسكا	الولايات المتحدة الأمريكية
56,5-	1954/1/20	أمريكا	روچرباس	الولايات المتحدة (عدا آلاسكا)
55-	غير متاح	روسيا	أوست ششوجور	أوروبا
33-	1907/6/1	الأرجنتين	سارمنيتو	أمريكا الجنوبية
24-	1935/2/11	المغرب	ايفران	افريقية
22-	1994/6/29	استراليا	شارلوت باس	استراليا

## • جدول (21) •

الأنهار الرئيسية بالعالم \*  
(أكثر من 3000 كيلو متر طول)

النهر	المسود	المصب	الطول كم (تقريباً)
النيل	بحيرة فيكتوريا	البحر المتوسط	6,690
الأمزون	بحيرة جلاسير فيد بيرو	المحيط الأطلنطي	6,296
ميسيسيبي/ميسوري	الصخرة الحمراء/مونتانا	خليج المكسيك	5,970
يانتسزكيسانج	نيشنال بلاتيو/الصين	بحر الصين	5,797
أوب	مالثاي بلاتيو/روسيا	خليج أوب	5,567
هوانج هو (الأصفر)	غرب الصين	خليج تشهلي	4,667
ينيسي	غرب توشا/روسيا	المحيط الأركتيكي	4,506
برانسكا	بارانسكا	ريودوبلاسا	4,498
أرتشش	روسيا	نهر أوب	4,438
دانوب (الكونغو)	الكونغو	المحيط الأطلنطي	4,371
ليننا	روسيا	المحيط الأركتيكي	4,268
مياكنزي	كندا	المحيط الأركتيكي	4,241
النيجر	غينيا	خليج غينيا	4,184
ميسيسيبي	جسر التبت العليا	بحر جنوب الصين	4,023
ميسيسيبي	بحيرة إيتاسكا/مينسوتا	خليج المكسيك	3,779
ميسيسيبي	مونتانا	نهر الميسيسيبي	3,726
فولجا	روسيا	بحر كاسبين	3,687
ماديرا	حدود بوليفيا - البرازيل	نهر الأمازون	3,238
بيدروس	أنديس بيروفييا	نهر الأمازون	3,207
ساو فرانسيسكو	البيسبرازيل	المحيط الأطلنطي	3,198
يوكون	كندا	بحر برينج	3,185
سانت لورانس	بحيرة أونشاريو	خليج سانت لورانس	3,058
ريوجراندا	كولورادو	خليج المكسيك	3,034

\* المصدر : Britannica junior encyclopedia, 1998

\* موسوعة دول العالم \*

• جدول (22) •  
 • أكبر بحيرات العالم •  
 « أكثر من 6000 كم 2 »

أقصى عمق (م)	الطول كم	المساحة كم2	النهر
946	1,199	394,299	بحر كاسبيان (أذربيجان/ روسيا/ كازاخستان/ تركمنستان/ ليرا)
406	616	82,414	سوريور (أمريكا/ كندا)
82	322	69,485	فيكتوريا (تنزانيا/ أوغندا)
68	428	66,457	رال (كازاخستان/ أوزبكستان)
229	397	59,596	هورون (أمريكا/ كندا)
281	517	58,016	مستنق حسان (أمريكا)
1,435	676	32,893	تالنجيقا (تنزانيا/ الكونغو)
1,741	636	31,500	بيكال (روسيا)
82	373	31,080	جريت پير (كندا)
706	579	30,044	نياسا (ملاوي/ موزمبيق/ نراليا)
614	480	28,930	جريت سلافا (كندا)
64	388	25,719	إربي (كندا/ أمريكا)
62	425	23,553	ويني بيغ (كندا)
237	311	19,477	اوتسارو (أمريكا/ كندا)
27	605	18,428	بالك هاش (كازاخستان)
225	200	18,130	لادوجا (روسيا)
110	248	9,891	أونيغا (روسيا)
370	177	8,135	تيتيكاكا (بوليفيا/ بيرو)
70	177	8,001	نيكاراجوا (نيكاراجوا)
124	335	7,920	ألبانكا (كندا)
غير متاح	248	6,405	رودولف (كينييا)
غير متاح	245	6,390	ريسنديسر (كندا)
غير متاح	209	6,216	أير (جنوب استراليا)
700	182	6,200	إيزيك - كول (كبرجستان)
15	130	6,001	أورميا (إيران)

مجموعة ألبوم العربية

• جدول (23) •

1 أشهر قنوات السفن بالعالم

اسم القناة	البلد	الطول كم	العرض متر	العمق متر	سنة الافتتاح
ألبرت	بلجيكا	129	16	5	1939
امستردام	هولندا	72	49,7	12,4	1952
بومنت - بورأثر	أمريكا	64	60,6	10,3	1916
بنمبا	بنمبا	81	33,3	12,4	1914
سانت لورنس	أمريكا - كندا	3861	166-134	غير متاح	1959
سولت ست ماري	كندا	1,9	18	5	1895
سولت ست ماري	أمريكا	2,6	24	7,6	1915
السنويس	مصر	162	60	11	1869
شيسبيك وديلووار	الولايات المتحدة الأمريكية	30	75,8	8,2	1927
كيل (قناة نورد - أوستسي)	ألمانيا	98	43,6	11	1895
مونتريال إلي بريسكوت	أمريكا وكندا	18,5	24,2	9	1959
هيوستن	أمريكا	80,5	121-91	12	1914
ويلاند	كندا	24	24,2	8,2	1931

المصدر : American Society of civil Engineers

1 - الأرقام تقريبية .

مجموعه النيل العربية

• جدول (24) •

أكبر الخزانات (السدود) بالعالم

اسم السد	البلد	متر مكعب	سنة الانتهاء من بنائه
سينكروود تيلينجز	كندا	540,000	تحت الإنشاء
شيسابسون	الأرجنتين	296,200	تحت الإنشاء
باتسي	الأرجنتين	238,180	تحت الإنشاء
نيوكمبيليا تيلينجز	الولايات المتحدة الأمريكية	209,500	1973
تاربيلا	باكستان	121,720	1976
كامبيرا تينك	كبيرجستان	112,200	تحت الإنشاء
نوروت بيك	مونتانا/أمريكا	96,049	1940
نوار اويسومسا	نيبجييريا	93,000	1990
كيبا سانج	أندونيسيا	90,000	تحت الإنشاء
أيسابيسورك	تركمنستان	84,500	1990
ياكيارتيا أبيب	باراجواي/الأرجنتين	81,000	تحت الإنشاء
جيسوري	فنزويلا	78,000	1986
روجسون	طاجيكستان	75,000	1985
أوه	داكوتا الجنوبية/أمريكا	70,339	1963
مانجلا	باكستان	65,651	1967
جيساردييسير	كندا	65,440	1968
أسلوتجيك	هولندا	63,400	1932
روليسيل	كاليفورنيا/أمريكا	59,639	1968
سسان لويس	كاليفورنيا/أمريكا	59,405	1967
ميسوريسك	طاجيكستان	58,000	1980
جيساريسون	داكوتا الشمالية/أمريكا	50,843	1956
كسوشيسكي	نيومكسيكو/المكسيك	48,052	1975
الثورة	سوريا	46,000	1976
بيديت	كندا	43,733	1967
السد العالي	مصر	43,000	1970
نوكتيسورولي	البيسيرايسل	43,000	1984
بوروكسا	كوستاريكا	43,000	تحت الإنشاء
نيسسان روك	البنغاليسون	43,000	تحت الإنشاء
كبيشا	أوكرانيا	42,841	1964

المصدر : Department of the Interior, Bureau of Reclamation and International water power and Dam Construction, U.S.A

• موسوعة دول العالم •



• جدول (25) •

أكبر البحيرات الصناعية بالعالم

تاريخ الانتهاء من تشييدها	مليون متر مكعب	البلد	الاسم
1954	204,800	أوغندا	شلالات أوين
1959	181,592	زيمبابوي	كاريبا
1964	169,270	سببيا	براتسك
1970	168,000	مصر	خزان أسوان (السد العالي)
1965	148,000	غانا	أكوسومبو
1968	141,852	كندا	دانيال جونسون
1986	136,000	فنزويلا	جوري
1967	73,300	سببيا	كراستويارسك
1967	70,309	كندا	بيننت
1978	68,400	روسيا	زيبا
1974	63,000	موزمبيق	كابوراباسا
1982	61,720	كندا	لاجرانند 2
1982	60,020	كندا	لاجرانند 1

\* المصدر : International Water Power and Dam Construction, U.S.A

• جدول (25) •

أعلى مساقط مياه (شلالات) بالعالم  
(أكثر من 250 متر)

الارتفاع بالمتر	المكان	الاسم
1000	فرنزويلا	انچريل
914	جنوب افريقيا	توچيالا
610	فرنزويلا	كوكنيكان
580	نيوزيلاندا	سوزرلاندا
503	كولومبيا	تكاكو
491	كاليفورنيا/أمريكا	ريبيون
436	كاليفورنيا/أمريكا	يوسميت العليا
422	جنوب غرب فرنسا	جفافرنني
366	النرويج	ثيستمسفسوس
357	كاليفورنيا/أمريكا	يوسميت
300	سويسرا	ستوباش
277	كاليفورنيا/أمريكا	كاسكاد الوسطى
259	جويانا	الملك ادوارد الثامن
253	الهند	جارسوبا
251	جويانا	كايتمور
250	النرويج	سكايبكج

\* ملاحظة : شلالات نياجرا (نيويورك - أونتاريو) ارتفاعها في حدود 50 م فقط لا غير .

• جدول (27) •

أعلى قمم جبلية بالعالم \*

مجموعه عملة التيل العربي

الارتفاع بالمتر	البلد / الموقع	الاسم (العجل)
8,848	نيبال / التبت	إيفرست / الهيماليا
8,611	باكستان / الصين	جودوين أوستن / كاركورام
8,586	الهند / نيبال	كانشينجولجا / الهيماليا
8,516	نيبال / التبت	لهوس 1 / الهيماليا
8,463	نيبال / التبت	ماكالو 1 / الهيماليا
8,201	نيبال / التبت	شراويو / الهيماليا
8,167	نيبال / التبت	دولاجيري / الهيماليا
8,163	نيبال	ماسولو 1 / الهيماليا
8,125	باكستان	نالمجا باربات / الهيماليا
8,091	نيبال	انابورنا / الهيماليا
8,068	باكستان / الصين	جاشربروم 1 / كاركورام
8,047	باكستان / الصين	برود بيك / كاركورام
8,046	التبت	شيشما بالجمبا / الهيماليا
8,035	باكستان / الصين	جاشربروم 2 / كاركورام
7,937	نيبال	انابورنا 2 / الهيماليا
7,897	نيبال	جياشونج كانج / الهيماليا
7,882	باكستان	ديستجيل سار / كاركورام
7,864	نيبال	هيمال شولي / الهيماليا
7,841	نيبال	نوبتس / الهيماليا
7,824	الهند	ناندا ديفي / الهيماليا
7,821	كشمير (بكل من الهند وباكستان)	ماشربروم / كاركورام
7,788	باكستان	راگنابوش / كاركورام
7,761	باكستان	كانجت سار / كاركورام
7,756	الهند / التبت	كاسيت / الهيماليا
7,756	التبت	نامشا باروا / الهيماليا

\* المصدر: National Geographic Society, U.S.A.

\* الإحصائية: للمرتفعات أعلى من 7750 متر

\* موسوعة دول العالم \*

• جدول (28) •  
الصحاري الرئيسية بالعالم

المساحة كم <sup>2</sup>	التكسبان	الاسم
640 كم طول	شمال شيلي	اتاكاما
2580 كم مربع	شمال غرب تينغادا	الصحراء السوداء
320 كم طول	جنوب شرق كاليفورنيا	كولورادو
غير متناح	جنوب شرق بحر كاسپين/ إيران	داشت إي كاسپس
غير متناح	شمال شرق كيرمان/ إيران	داشت إي لسوت
1.295.000 كم مربع	تغطي معظم تنغولينا	جسنوسومي
2400 كم طول	تغطي معظم المنطقة العربية	الصحراء العربية الكبرى
492.100 كم مربع	جنوب غرب الولايات المتحدة	باسين الكيبسيري
640 كم طول	شمال شرق نجد/ السعودية	داهانان
أكثر من 518.000 كم مربع	جنوب نجد/ السعودية	الربع الخليلي
غير متناح	شمال لات/ سوريا	الصحراء السورية (الحمدا)
حوالي نصف القارة	غرب اسبانيا	صحراء اسبانيا الكبرى
176 كم طول	نينغادا	صحراء سالت ليك
310.800 كم مربع	جنوب الريفيا/ جنوب غرب افريقيا	كالكاهاري
297.850 كم مربع	جنوب غرب تركمنستان	كاراكوم
259.000 كم مربع	وسط إيران	كاسپس
أكثر من 259.000 كم مربع	أوزبكستان وكازاخستان	كازيل كوم
أكثر من 1.295.000 كم مربع	ليبيا/ مصر/ السودان	الصحراء الليبية
51.800 كم مربع	شرق إيران	لسوت
38.850 كم مربع	شمال صحراء كولورادو و جنوب وادي الموت و جنوب شرق كاليفورنيا	موجانان
134.680 كم مربع	جنوب غرب افريقيا	ناميبيا
غير متناح	من البحر الأحمر حتى ساحل النيل بمصر والسودان	السويسية
أكثر من 9.065.000 كم مربع	شمال افريقيا من البحر الأحمر وحتى المحيط الأطلسي	الصحراء الكبرى (صحارا)
310.800 كم مربع	جنوب غرب أريزونا و جنوب شرق كاليفورنيا و شمال غرب المكسيك	صحراء سونوران
أكثر من 259.000 كم مربع	الصين	تكلامكان
أكثر من 259.000 كم مربع	باكستان/ الهند	تشار

مجموعة الشبكات العربية

• جدول (29) •

أكبر جزر العالم

المساحة كم 2	المكان	الاسم
2,175,597	شمال الأطلسي	جرين لاند (الدانمارك)
820,033	غرب المحيط الهادي	غينيا الجديدة (الدونيسيا ، بابواغينيا الجديدة)
743,107	غرب وسط المحيط الهادي	بوميو (أندونيسية)
587,042	المحيط الهندي	مدغشقر (جمهورية مالاغاري)
476,068	شمال الأطلسي	بافين (كندا)
473,605	شمال شرق المحيط الهندي	نيسومطرة (أندونيسية)
230,316	بحر اليابان - المحيط الهادي	هوتشو (اليابان)
229,883	أمام سواحل شمال غرب أوروبا	بريطانيا العظمى (المحيطات / سكوتلاند)
212,688	المحيط الأركتيكي	إيلزمير (كندا)
212,199	المحيط الأركتيكي	فيسكومورا (كندا)
189,034	غرب وسط المحيط الهادي	سولويس (أندونيسية)
150,461	جنوب المحيط الهادي	الجزيرة الجنوبية (نيوزيلاند)
126,884	المحيط الهندي	چاغا (أندونيسية)
114,688	جنوب المحيط الهادي	الجزيرة الشمالية (نيوزيلاند)
114,525	البحر الكاريبي	كوبا (جمهورية كوبا)
110,681	شمال المحيط الأطلسي	نيوفاوندلاند (كندا)
104,688	غرب وسط المحيط الهادي	لوزون (الفلبين)
102,999	شمال المحيط الأطلسي	أيسلندا (جمهورية أيسلندا)
94,631	غرب وسط المحيط الهادي	مينداناو (الفلبين)
84,426	غرب بريطانيا العظمى	أيرلندا (جمهورية أيرلندا)
78,663	بحر اليابان - المحيط الهادي	هوكايدو (اليابان)
76,029	البحر الكاريبي	هايتي (جمهورية هايتي)
67,897	جنوب استراليا	تاسمانيا (استراليا)
65,610	المحيط الهندي	سيرلانكا (سيرلانكا - سريلانكا)
63,610	شمال اليابان	سخالين (روسيا)
60,166	المحيط الأركتيكي	بسانسكور (كندا)
54,030	المحيط الأركتيكي	ديثون (كندا)

مجموعة أنشيل العربية

## • جدول (30) •

## بيان بالبراكين النشطة حالياً على مستوى العالم

التاريخ آخر نشاط بركاني	البلد	البركان
1997/9/7	اليابان	أداتارا - هونشو
1996/3/10	الاسكتلندا	أنتونيان
1996/9/17	الاسكتلندا	أموكتا
1998/5/5	كوستاريكا	أريسنينسال
1994/12/20	المحيط الهندي	جزيرة بارن
1997/12/5	روسيا	بريمياني / كاشينكا
1995/11/30	نيكاراجوا	سيرونجرو
1997/11/7	الاسكتلندا	شيبجناجال
1998/8/18	إيطاليا	إيتينا ، سيسيلي
1995/1/25	جبال الألبا	بييرناندين
1995/4/2	كاب فيرد	فوجو
1997/7/12	اليابان	هاكودا
1995/10/12	اليابان	هوشو كايوشو
1995/7/10	اليابان	إوات سان / هونشو
1998/4/12	روسيا	كاييرامسكي
1983 مستمر حتى الآن	هيسسواي	كيبيلار
1997/1/20	روسيا	كيلوشوفسكوي
1996/3/5	اليابان	توماجا - تالك
1998/6/30	الاسكتلندا	كوروفين
1996/4/3	أندونيسيا	كيراكيرا
1996/4/2	كاليفورنيا / أمريكا	لونج فاللي كالديرا
1996/9/27	نيكاراجوا	ميسيناديراس

## • تابع جدول (30) •

## بيان بالبراكين النشطة حالياً على مستوى العالم

التاريخ آخر نشاط بركاني	البلد	البركان
1997/5/28	بابوا غينيا الجديدة	مــــــــــــــــانام
1996/12/1	استراليا	جزيرة مراكندونالد
1998/7/20	أندونيسيا	مــــــــــــــــارابي
1996/4/4	نيكاراجوا	موسونومسيو
1998/4/27	أندونيسيا	مونت بيوت ساجو
1997/5/2	الاستراليا	اوكتسمسوك
1998/5/21	جواتيمالا	پاكايا
1998/7/1	أندونيسيا	سابلان
1997/6/3	آلاسكا	بافولف
1997/2/22	تسريلاند	بيجبارو
1998/3/9	ريونيون/المحيط الهندي	بيتون دولا فوميس
1998/8/16	المكسيك	بوكاتينغوني
1997/5/28	بابوا غينيا الجديدة	رابــــــــــــــــول
1998/2/16	كوستاريكا	رينكون دولا فيجا
1998/1/24	اليابان	ساكورا - چيما
1997/5/20	نيكاراجوا	سان كرسيتوبال
1967 ومستمر حتى الآن	أندونيسيا	سيميرو ، چاڤا
1997/6/3	الاستراليا	سبيشالدين
1998/8/23	إيطاليا	سترمبولي
1998/8/21	نيوزيلاند	الجزيرة البيضاء
1997/6/1	المكسيك	زاكاتيكاز

\* المصدر: Volcano world, university of North Dacota, U.S.A.

\* موسوعة دول العالم \*

## • جدول (31) •

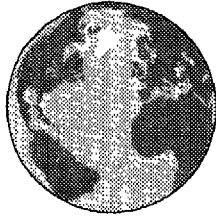
(1) أكبر زلازل القرن العشرين  
(طبقاً لمقياس ريختر)

القوة بمقياس ريختر	التاريخ	البلد
9,5	22 مايو 1960	شيلي
9,2	28 مارس 1964	أمريكا
9,2	28 مارس 1964	آلاسكا
9,0	4 نوفمبر 1964	روسيا
8,8	31 يناير 1906	أكوادور
8,8	9 مارس 1957	آلاسكا
8,8	9 مارس 1957	أمريكا
8,7	6 نوفمبر 1965	جزر كوريل
8,6	15 أغسطس 1950	السهند
8,5	11 نوفمبر 1922	الأرجنتين
8,5	1 فبراير 1938	أندونيسيا

\* المصدر: National Earthquake information Center, U.S Geological Survey

1 - طبقاً لإحصائية 1994 مع ملاحظة أنه لم تحدث زلازل أكبر قوة من حيث درجة ريختر بعد هذا التاريخ، بما في ذلك زلزال تركيا الذي وقع بنهاية عام 1999 وكانت قوته 6.7 درجة بمقياس ريختر وراح ضحيته ما يقرب من 11368 قتيل.






## الفصل الثاني

# دول العالم

« حقائق وأرقام »





## أثيوبيا

الاسم الرسمي : جمهورية أثيوبيا الديمقراطية الاتحادية

القارة : أفريقيا

نظام الحكم : جمهوري اشتراكي

العاصمة : أديس أبابا

المساحة : 1,127,127 كم<sup>2</sup>

عدد السكان : 58,390,351 نسمة

أهم المدن : أديس أبابا

الديانة : 30 - 40 % أرثوذكس أثيوبيش - 40 - 45 % مسلمين - 25 %

ديانات أخرى

العملة : بئر (سابقاً دولار أثيوبي)

اللغات : إنجليزي بالإضافة إلى 70 لغة محلية مثل

(أمهرية/ أورمواتيغرافية)

تاريخ الانضمام للأمم المتحدة : 1945/11/13

الموقع الجغرافي : تحدها السودان من الغرب ، الصومال وجيبوتي من الشرق ومن

الجنوب كينيا ومن الشمال الشرقي أرتويا

الموقع على خريطة العالم : تقع بين خطي عرض 9° / 2° شمالاً - 38° / 42° شرقاً

الموارد الطبيعية : الذهب - البلاتينوم - النحاس

أهم المحاصيل الزراعية : البن - القمح - قصب السكر - قطن - الشعير - الزيوت

أهم الصناعات : الأسمنت - الأغذية المصنعة - تكرير الزيوت - المشروبات -

الأحذية - الأثاث - النسيج

أهم الصادرات : البن - منتجات الجلود - الذهب

أهم الواردات : الأغذية - المنتجات البترولية - البترول - الكيماويات



## الأرجنتين

الاسم الرسمي : جمهورية الأرجنتين

العاصمة : أمريكا الجنوبية

نظام الحكم : جمهوري

العاصمة : بيونس آيوس

المساحة : 2,766,890 كم2

عدد السكان : 36,265,463

أهم المدن : كوردوبا - لامانزا - روزاريو

الديانة : المسيحية (كاثوليك رومان)

العملة : بيزو

اللغات : أسبانية - إنجليزية - إيطالية - فرنسية - ألمانية

تاريخ الانضمام للأمم المتحدة : 1945/10/24

الموقع الجغرافي : يحدها من الشمال بوليفيا وباراجواي ومن الشرق

أوروغواي والبرازيل وفي الجنوب بتاجونيا

الموقع على خريطة العالم : تقع بين خطي عرض 36° / 3° جنوباً ، 60° غرباً

الموارد الطبيعية : الأملاح - الزنك - النحاس - الزيت - اليورانيوم - المنجنيز

الرصاص - الحديد

أهم المحاصيل الزراعية : البقول - الحبوب الزيتية - منتجات وتربية الدواجن

أهم الصناعات : النسيج - الصناعات الغذائية - معدات النقل الثقيل -

الكيمائيات - المنتجات الاستهلاكية

أهم الصادرات : القمح - اللحوم - الذرة

أهم الواردات : المعدات - الماكينات - الكيمائيات - المعادن

# Jordan

THE  
HASHEMITE  
KINGDOM  
OF JORDAN

## الأردن

الاسم الرسمي : المملكة الأردنية الهاشمية

العاصمة : آسيا

نظام الحكم : ملكي

العاصمة : عمان

المساحة : 89,213 كم2

عدد السكان : 4,434,978 نسمة

أهم المدن : عمان - الزرقا - أربد

الديانة : 92% إسلام - 6% مسيحية

العملة : دينار أردني

اللغات : عربي - إنجليزي

تاريخ الانضمام للأمم المتحدة : 1955/12/14

الموقع الجغرافي : تحدها من الغرب فلسطين والبحر الميت ، ومن الشمال سوريا

ومن الشرق إيران ومن الجنوب السعودية

الموقع على خريطة العالم : تقع بين خطي عرض 32° شمالاً ، 35° / 52° شرقاً

الموارد الطبيعية : الفوسفات - الصودا الكاوية (البوتاس)

أهم المحاصيل الزراعية : القمح - الفاكهة - الخضروات - الزيتون

أهم الصناعات : الفوسفات - الأسمت - منتجات تكرير البترول

أهم الصادرات : الخضروات - الفاكهة - الفوسفات - الأسمدة

المنتجات البترولية - المواد الغذائية - المواير والمحركات -

أهم الواردات : النسيج - البضائع الرئيسية .



## أرمنيا

الاسم الرسمي : أرمنيا

القارة : آسيا

نظام الحكم : جمهوري

العاصمة : يريفان

المساحة : 29,800 كم<sup>2</sup>

عدد السكان : 3,421,775 نسمة

أهم المدن : يريفان - چيماري

الديانة : 94% أرثوذكس أرمن

العملة : درام

اللغات : أرمنية

تاريخ الانضمام للأمم المتحدة : 1992/3/2

الموقع الجغرافي : جورجيا في الشمال وأذربيجان في الشرق وإيران في الجنوب  
وتركيا في الغرب

الموقع على خريطة العالم : تقع بين خطي عرض 40° / 10° شمالاً ، 44° / 20° شرقاً

أهم المحاصيل الزراعية : الفاكهة - الخضروات

أهم الصادرات : الذهب - الألومنيوم - الجواهر - معدات النقل - المعادن  
الخردة

أهم الواردات : الماكينات - الطاقة - المواد الاستهلاكية.



## أريتريا

الاسم الرسمي : أريتريا

القارة : أفريقيا

نظام الحكم : جمهوري

العاصمة : أسمرة

المساحة : 121,320 كم<sup>2</sup>

عدد السكان : 3,842,436 نسمة

أهم المدن : أسمرة

الديانة : الإسلام - المسيحية

العملة : بير

اللغات : الأمهرية - العربية

تاريخ الانضمام للأمم المتحدة : 1993/5/28

الموقع الجغرافي : تحدها السودان من الشمال والغرب والبحر الأحمر في الشمال

والشرق وأثيوبيا وجيبوتي في الجنوب

الموقع على خريطة العالم : تقع بين خطي عرض 15° / 19° شمالاً ، 38° / 55° شرقاً


الموارد الطبيعية : الأملاح - النحاس

أهم المحاصيل الزراعية : القطن - القمح - البن

أهم الصناعات : السياحة - الصيد - استخراج الزيت - النسيج - الجلود

أهم الصادرات : الماشية - الذرة السكرية - النسيج

أهم الواردات : الماكينات - البضائع المصنعة - منتجات البترول



## أذربيجان

الاسم الرسمي : جمهورية أذربيجان

القارة : آسيا

نظام الحكم : جمهوري

العاصمة : باكو

المساحة : 86,60 كم<sup>2</sup>

عدد السكان : 7,855,576 نسمة

أهم المدن : باكو - جانجا - سامجيت

الديانة : 87% مسلمين ، 5,6% أرثوذكس روس ، 2% أرثوذكس

أمريكان

العملة : مانات

اللغات : تركية - أذربيجانية - روسية

تاريخ الانضمام للأمم المتحدة : 1992/3/2

الموقع الجغرافي : تقع على الساحل الغربي لبحر كازيان في أقصى الجنوب

الشرقي من القوقاز

الموقع على خريطة العالم : تقع بين خطي عرض 40° / 25° شمالاً 49° / 45° شرقاً

أهم المحاصيل الزراعية : القطن - القمح - التبغ - الفواكه - العنب - البطاطس

أهم الصناعات : البترول - الغاز الطبيعي - الأسمنت - الكيماويات -

البتروكيماويات - المنتجات البترولية - الصلب - النسيج

أهم الصادرات : الزيت - الغاز - الكيماويات - القطن - النسيج

أهم الواردات : الماكينات - المواد الغذائية - النسيج - المواد الاستهلاكية





## أَسبَانِيَا

الاسم الرسمي: المملكة الأسبانية

القارة: أوروبا

نظام الحكم: ملكي

العاصمة: مدريد

المساحة: 504,750 كم<sup>2</sup>

عدد السكان: 39,133,996 نسمة

أهم المدن: مدريد - برشلونة - فالنسيا - سبالي

الديانة: المسيحية

العملة: بيزيتا

اللغات: أسبانية - كاتالونية

تاريخ الانضمام للأمم المتحدة: 1956/11/12

الموقع الجغرافي: تحدها فرنسا وخليج بسكاي من الشمال والبحر المتوسط من الجنوب الشرقي والمحيط الأطلسي من الغرب والجنوب

الغربي

الموقع على خريطة العالم: تقع بين خطي عرض 40° / 30° شمالاً ، 3° / 45° غرباً

أهم الموارد الطبيعية: الفحم - المياه المعدنية - اليورانيوم - الجبس - الحديد - الزنك

- الرصاص - النحاس - التنجستن - الزئبق

أهم المحاصيل الزراعية: الحبوب - الفواكه - الموالح - العنب - الزيتون - زيت

الزيتون

أهم الصناعات: الأغذية المصنعة - النسيج - الأحذية - البتروكيماويات -

الصلب - السيارات - السفن

أهم الصادرات: السيارات - المواد النصف مصنعة - المواد الغذائية - الماكينات

- المعدات الكهربائية

أهم الواردات: الماكينات ومعدات النقل - الكيماويات - المواد الاستهلاكية -

الماكينات - المعدات الكهربائية - البترول - المواد النصف

مصنعة



## أستراليا

الاسم الرسمي : اتحاد كومنولث استراليا

القارة : أوقيانوسيا

(أستراليا والجزر المحيطة بها)

نظام الحكم : كومنولث

العاصمة : كانبرا

المساحة : 7,686,850 كم<sup>2</sup>

عدد السكان : 18,613,087 نسمة

أهم المدن : سيدني - ملبورن - أديلد - بيرث - برث بان

الديانة : المسيحية

العملة : الدولار الأسترالي

اللغات : اللغة الإنجليزية

تاريخ الانضمام للأمم المتحدة : 1945/11/1

الموقع الجغرافي : قارة أستراليا وجزيرة تازمانيا

الموقع على خريطة العالم : تقع بين خطي عرض 35° / 35° جنوباً ، 8° / 49° شرقاً

الموارد الطبيعية : الحديد - البوكسيت - الزنك - الفحم - الزيت - الغاز -

النحاس - اليورانيوم - الرصاص - الصفيح - النيكل

أهم المحاصيل الزراعية : إنتاج الصوف - السكر - تربية الماشية - ومنتجات الألبان -

الحبوب - تربية الخراف

أهم الصادرات : الفحم - الذهب - اللحوم - الماكينات ومعدات النقل -

الألومنيوم - القمح - الصوف

أهم الواردات : الماكينات - معدات النقل - أجهزة الكمبيوتر - الزيت

الخام - منتجات البترول

### ★ الجزر التابعة للسيطرة الأسترالية :-

- جزيرة نورفولك (تقع بالمحيط الهادي على خط 30° جنوباً على امتداد السواحل الأسترالية)

- جزر الأشمور وكارتييه (بالمحيط الهندي أمام شمال غرب شواطئ أستراليا)

- جزر منطقة الانتركتيك الأسترالية (بالمحيط الهادي بين خطي 60° جنوباً وبين 160° إلى 45° شرقاً)

- جزر هيرد وماكدونالد (تقع بالانتركتيك)

- جزيرة الكريسماس (بالمحيط الهندي)

- جزر بحر كورال

- جزر كوكوس (بالمحيط الهندي)



## إستونيا

الاسم الرسمي : جمهورية إستونيا

القارة : أوروبا

نظام الحكم : جمهوري

العاصمة : تالين

المساحة : 45,100 كم<sup>2</sup>

عدد السكان : 1,421,335 نسمة

أهم المدن : تارتو - تالين

الديانة : 78 % ليتوانيين - 19 % أرثوذكس

العملة : كروون

اللغات : روسية - إنجليزية - أستونية


تاريخ الانضمام للأمم المتحدة : 1991/9/17

الموقع الجغرافي : تطل على بحر البلطيق

الموقع على خريطة العالم : تقع بين خطي عرض 09° / 29° شمالاً ، 24° / 28° شرقاً

أهم الصناعات : النسيج - المنتجات الغذائية - المعدات والمكينات  
أهم الصادرات : النسيج - المنتجات الغذائية - المكينات - المعدات - المعادن  
أهم الواردات : المكينات - المعدات - الأملاح المعدنية - المواد الغذائية





## أفغانستان

الاسم الرسمي: جمهورية أفغانستان الإسلامية

القارة: آسيا

نظام الحكم: جمهوري

العاصمة: كابول

المساحة: 647,5 كم<sup>2</sup>

عدد السكان: 24,792,375 نسمة

أهم المدن: كابول - كاندهار - هرات - مزار شريف

الديانة: الإسلام

العملة: أفغاني

اللغات: اللغة الأفغانية

تاريخ الانضمام للأمم المتحدة: 1946/11/19

الموقع الجغرافي: يحدها من الشمال تركمنستان، أوزبكستان، طاجكستان

وفي أقصى الشمال الشرقي تقع الصين وفي الجنوب الشرقي

باكستان وفي الغرب إيران

الموقع على خريطة العالم: تقع بين خطي عرض 34 شمالاً 68° / 30 شرقاً

الموارد الطبيعية: الغاز الطبيعي - الزيت - الفحم - النحاس - الفضة -


الحديد - الملح - الأحجار الكريمة - الرصاص - الكبريت -

أهم الصناعات: السجاد - الأثاث - الأحذية - الأسمدة - الأسمت -

الصابون - المنسوجات

أهم الصادرات: الفواكه المجففة - البندق - الغاز الطبيعي - السجاد - الخراف

أهم الواردات: المنتجات البترولية - السكر - الشاي - المواد الخام



## أفريقيا الوسطى

الاسم الرسمي : جمهورية أفريقيا الوسطى

القارة : أفريقيا

نظام الحكم : جمهوري

العاصمة : بانجوي

المساحة : 622,98 كم<sup>2</sup>

عدد السكان : 3,375,771 نسمة

أهم المدن : بانجوي

الديانة : 24% ديانات محلية - 50% كاثوليك وبروتستانت - 15%

مسلمين - 11% متنوعة

العملة : فرنك

اللغات : فرنسية - عربية - لغات محلية (هانو - سانجو - باندا -

غايا - سارا)

تاريخ الانضمام للأمم المتحدة : 1960/9/20

الموقع الجغرافي : تحدها كل من الكاميرون من الغرب ، تشاد والسودان من

الشمال والشرق ، الكونغو الديمقراطية من الجنوب

الموقع على خريطة العالم : تقع بين خطي عرض 40° / 23° شمالاً ، 18° / 35° شرقاً

الموارد الطبيعية : الماس - اليورانيوم - الغابات

أهم المحاصيل الزراعية : القطن - البن - الفول السوداني - الحبوب

أهم الصناعات : السجائر - الصابون - المشروبات - الماس - الخشب -

النسيج - المواد الغذائية المصنعة


أهم الصادرات : الماس - البن - القطن - التبغ - أشجار الغابات

أهم الواردات : الأجهزة الكهربائية - الماكينات - المنتجات البترولية -

الأغذية - الكيماويات - الأدوية - المواير والمحركات -

البضائع المصنعة





## الإكوادور

الاسم الرسمي : جمهورية الأكوادور

القارة : أمريكا الجنوبية

نظام الحكم : جمهورية شعبية

العاصمة : كيتو

المساحة : 283,560 كم<sup>2</sup>

عدد السكان : 12,336,572 نسمة

أهم المدن : كيتو - كوانسا - چوياكويل

الديانة : 95% كاثوليك رومان

العملة : سوكر

اللغات : أسبانية - كوشية

تاريخ الانضمام للأمم المتحدة : 1945/12/21

الموقع الجغرافي : تقع كولومبيا في شمالها وبيرو في الشرق والجنوب وفي الغرب المحيط الهادي


الموقع على خريطة العالم : تقع بين خطي عرض 0° / 13° جنوباً ، 78° / 30° غرباً

أهم المحاصيل الزراعية : البن - الكاكاو - الموز - قصب السكر - الأرز - البطاطس - القش - التبغ

أهم الصناعات : المواد الغذائية المصنعة - الكيماويات - الأسماك - النسيج - أشجار الغابات - البترول

أهم الصادرات : البترول - البن - الكاكاو - الموز - الخراف - منتجات الأسماك المعلبة

أهم الواردات : معدات النقل - الماكينات - الكيماويات - المركبات



## ألبانيا

الاسم الرسمي : جمهورية ألبانيا

العاصمة : أروبا

نظام الحكم : جمهوري

العاصمة : تيرانا

المساحة : 28,750 كم<sup>2</sup>

عدد السكان : 3,330,754 نسمة

أهم المدن : تيرانا

الديانة : 70 % مسلمين ، 20 % أرثوذكس ، 10 % كاثوليك رومان

العملة : ليك

اللغات : الألبانية واليونانية

تاريخ الانضمام للأمم المتحدة : 1955/12/14

الموقع الجغرافي : يحدها من الشمال صربيا ومونتيناغرو ومن الشرق مقدونيا

ومن الجنوب اليونان وغرباً البحر الادرياتيكي

الموقع على خريطة العالم : تقع بين خطي عرض 41° / 35° شمالاً ، 20° شرقاً

أهم المحاصيل الزراعية : القمح - الذرة - السكر - البطاطس - القطن - التبغ

أهم الصناعات : خامات النسيج - الوقود - أشجار الغابات - مواد البناء -

الأملاح النصف معالجة

أهم الصادرات : الأسفلت - المنتجات البترولية - المعادن الخام - الزيت الخام -

الخضروات - الكهرباء - الفواكه - التبغ

أهم الواردات : الماكينات - الحبوب - المواد الاستهلاكية





## ألمانيا

الإسم الرسمي : جمهورية ألمانيا الاتحادية

القارة : أوروبا

نظام الحكم : جمهوري

العاصمة : برلين

المساحة : 356,910 كم<sup>2</sup>

عدد السكان : 82,079,454 نسمة

أهم المدن : هانوفر - دوسلدورف

بريمن - بون - هامبورج - كولون - فرانكفورت - إيسن -

دورت موند - شتودجارت

الديانة : 72% مسيحية - 26,3% ديانات أخرى - 1,7% مسلمين

العملة : المارك الألماني

اللغات : الألمانية

تاريخ الانضمام للأمم المتحدة : 1973/9/13

الموقع الجغرافي : تقع في وسط أوروبا ويحدها الدانمارك وبحر الشمال من

الشمال - بولندا وجمهورية التشيك من الشرق - هولندا

وبلجيكا وفرنسا من الغرب

الموقع على خريطة العالم : تقع بين خطي عرض 52° / 30° شمالاً ، 13° / 20° شرقاً

الموارد الطبيعية : الحديد - الفحم - النحاس - اليورانيوم - الغابات

أهم المحاصيل الزراعية : البطاطس - القمح - الفاكهة - السكر - الشعير

أهم الصناعات : الحديد والصلب - الفحم - الأسمت - الكيماويات -

الماكينات - المعدات الثقيلة - الالكترونيات - الأغذية

والمشروبات - بناء السفن - صناعة المعادن

أهم الصادرات : منتجات الحديد والصلب - المنتجات الزراعية - الماكينات -

الكيماويات - المواتير والمحركات


أهم الواردات : المصنوعات الخفيفة - المواد الخام - المنتجات الزراعية

ملاحظة : في 1961/11/13 قام القطاع السوفيتي ببرلين الشرقية ببناء سور برلين بطول 43 كم لفصل ألمانيا الاتحادية إلى كل من ألمانيا

الغربية وألمانيا الشرقية - ولكن في 9 نوفمبر 1989 ولعدة أسابيع لاحقة وبعد اقتحام الألمان الشرقيين للسور وهدمه والتي كانت البداية

لإعادة توحيد ألمانيا مرة أخرى بدولة واحدة وعاصمتها برلين (العاصمة السابقة لألمانيا الشرقية) .





## الإمارات العربية المتحدة

الاسم الرسمي : الإمارات العربية المتحدة

القارة : آسيا

نظام الحكم : اتحاد عربي

العاصمة : أبوظبي

المساحة : 75,581 كم<sup>2</sup>

عدد السكان : 2,303,088 نسمة

أهم المدن : أبوظبي - دبي - الشارقة

الديانة : 96% الإسلام ، 4% ديانات أخرى

العملة : درهم أمارتي

اللغات : العربية

تاريخ الانضمام للأمم المتحدة : 1971/12/9

الموقع الجغرافي : تحدها السعودية من الغرب ، قطر من الشمال ، سلطنة عُمان من الشرق

الموقع على خريطة العالم : تقع بين خطي عرض 24° / 28° شرقاً ، 45° / 36° شرقاً

الموارد الطبيعية : البترول الخام

أهم المحاصيل الزراعية : البلح - الخضروات

أهم الصناعات : مواد الإضاءة - البترول - مواد البناء

أهم الصادرات : البترول الخام - الغاز - البلح - الأسماك

أهم الواردات : البضائع الاستهلاكية - الأغذية - المواد الرئيسية





## أنتيغوا وباربادوس

الاسم الرسمي: أنتيغوا وباربادوس

القارة: أمريكا الشمالية والوسطى

نظام الحكم: حكومة برلمانية

العاصمة: سانت جونز

المساحة: 440 كم<sup>2</sup>

عدد السكان: 64,006 نسمة

أهم المدن: سانت جونز

الديانة: المسيحية

العملة: الدولار الكريبي الشرقي

اللغات: الإنجليزية

تاريخ الانضمام للأمم المتحدة: 1981/11/7

الموقع الجغرافي: تقع أنتيغوا أكبر الجزيرتين على بعد 420 كم من شمال شرق

سان جوان بأمريكا الوسطى

الموقع على خريطة العالم: تقع بين خطي عرض 17° شمالاً، 61° / 50° غرباً

أهم المحاصيل الزراعية: القطن - الموز - جوز الهند - الخيار - المانجو

أهم الصناعات: السياحة - معدات ووسائل النقل - أجهزة الاتصالات -

التجارة

أهم الصناعات: منتجات البترول - ماكينات ومعدات النقل - المواد الخام

أهم الواردات: الأغذية - الوقود - الماكينات



# إنجلترا \*

الاسم الرسمي: المملكة المتحدة

القارة: أوروبا

نظام الحكم: ملكي

العاصمة: لندن

المساحة: 244,820 كم<sup>2</sup>

عدد السكان: 58,970,119 نسمة

أهم المدن: لندن - برمنجهام - ليدز - جلاسجو - ليفربول - أيدنبرج -

مانشستر - بريستول - برادفورد

الديانة: المسيحية - اليهودية - البوذية

اللغة: الجنيه الاسترليني

اللغات: الإنجليزية

تاريخ الانضمام للأمم المتحدة: 1945/10/24

الموقع الجغرافي: يحدها بحر الشمال من الشرق وبحر المانش وأيرلندا والمحيط

الأطلنطي من الغرب

الموقع على خريطة العالم: تقع بين خطي عرض 51° / 30° شمالاً، 0° / 5° غرباً

الموارد الطبيعية: الفحم - البترول - الغاز الطبيعي

أهم المحاصيل الزراعية: القمح - الشعير - البطاطس - السكر

أهم الصناعات: الماكينات - وسائل النقل - المعادن - الأغذية المصنعة -

الورق - النسيج - الكيماويات - الملابس - بناء السفن -

الإلكترونيات - وسائل الاتصال - الطائرات

أهم الصادرات: الماكينات - وسائل النقل - الكيماويات - البترول - المواد

المصنعة - المواد النصف مصنعة

أهم الواردات: المواد الغذائية - الماكينات - المواد المصنعة - المواد النصف

مصنعة - المواد الاستهلاكية

\* جزر ودول تتبع السيطرة والحكم البريطاني:


أيرلندا الشمالية - أنجويلي - برمودا - مستعمرة أتركتيك البريطانية - المستعمرة البريطانية بالمحيط الهندي - جزر فرجينيا -

جزر الفنال - جزر سامان - جزر فوكلاند - جبل طارق - أسل مان - جزر ليوارد - مونتسيرات - جزيرة بيتكارين - سانت

هيلين - جزر كايبكس وتركوس .

• موسوعة دول العالم •





## أنجولا

الاسم الرسمي : جمهورية أنجولا

القارة : أفريقيا

نظام الحكم : ديمقراطي جمهوري

العاصمة : لواندا

المساحة : 1,246,700 كم<sup>2</sup>

عدد السكان : 10,864,512 نسمة

أهم المدن : هومبو - لويانجو - لواندا

الديانة : 47% كاثوليك رومان ، 38% بروتستانت ، 15% محلية

العملة : كوانزا

اللغات : البانتو - البرتغالية (هي اللغة الرسمية)

تاريخ الانضمام للأمم المتحدة : 1976/2/1

الموقع الجغرافي : يحدها من الشمال الكونغو ومن الشرق زامبيا ومن الغرب

المحيط الأطلنطي ومن الجنوب ناميبيا

الموقع على خريطة العالم : تقع بين خطي عرض 34° شمالاً ، 68° / 30° شرقاً

الموارد الطبيعية : الذهب - الحديد - الزيت - الماس

أهم المحاصيل الزراعية : البن - الذرة - القطن - السكر - التوباكو - الموز


أهم الصناعات : الزيت - السمك المصنع - التبغ - الأسمت - السكر -

صناعة الأغذية - صناعة النسيج

أهم الصادرات : الزيت - البن - السمك ومنتجاته - الذرة - الحديد - الماس

أهم الواردات : الماكينات - الأدوات الكهربائية - الحديد والصلب -

الأغذية - سبائك الحديد - النسيج - الملابس



## أندورا

الاسم الرسمي : إمارة أندورا

القارة : أوروبا

نظام الحكم : جمهوري

العاصمة : أندورا لا فيلا

المساحة : 450 كم<sup>2</sup>

عدد السكان : 64,716 نسمة

أهم المدن : أندورا لا فيلا

الديانة : كاثوليك رومان

اللغة : الفرنك الفرنسي - بيسيتا الأسبانية

اللغات : الفرنسية والأسبانية

تاريخ الانضمام للأمم المتحدة : 1993/7/28

الموقع الجغرافي : فوق جبال بيرنييز على الحدود الأسبانية الفرنسية

الموقع على خريطة العالم : تقع بين خطي عرض 42° / 30° شمالاً ، 1° / 30° شرقاً

الموارد الطبيعية : القوة المائية - المياه المعدنية

أهم المحاصيل الزراعية : الشوفان - الشعير - تربية الخراف والماشية

أهم الصناعات : التبغ ومنتجاته - الطاقة الكهربائية - السياحة

أهم الصادرات : الأثاث - الكهرباء - منتجات التبغ

أهم الواردات : المواد الاستهلاكية - الأغذية





## أندونيسيا

الاسم الرسمي : جمهورية أندونيسيا

القارة : آسيا

نظام الحكم : جمهوري

العاصمة : جاكرتا

المساحة : 1,919,440 كم<sup>2</sup>

عدد السكان : 12,941,810 نسمة

أهم المدن : سورابايا - ميدان - باندونج - سيمانج

الديانة : 87% إسلام - 9% مسيحية - 2% هندوسية - 2% ديانات أخرى

العملة : روبية - ريال أندونيسي

اللغات : أندونيسية - ألمانية - إنجليزية - جاوية

تاريخ الانضمام للأمم المتحدة : 1950/9/28

الموقع الجغرافي : تقع جنوب شرق آسيا ويحدها سنغافورة من الشرق وبحر

جاوه من الجنوب

الموقع على خريطة العالم : تقع بين خطي عرض 6° / 9° جنوباً ، 106° / 49° شرقاً

الموارد الطبيعية : الزيت - النيكل - الغاز الطبيعي - البوكسيت - الغابات -  
الصفائح - النحاس

أهم المحاصيل الزراعية : الأرز - الفول السوداني - المطاط - البن - نبات الكاسافا

أهم الصناعات : البترول - الأسمنت - الأسمدة - المطاط - النسيج

أهم الصادرات : البترول - الغاز الطبيعي السائل - النسيج - المطاط - البن -  
أشجار الغابات

أهم الواردات : الكيماويات - الماكينات - المواد الخام المصنعة



## أوروغواي

الاسم الرسمي : جمهورية أوروغواي

القارة : أمريكا الجنوبية

نظام الحكم : جمهوري

العاصمة : مونتيفيديو

المساحة : 176,220 كم<sup>2</sup>

عدد السكان : 3,284,841 نسمة

أهم المدن : مونتيفيديو

الديانة : 68% مسيحية ، 2% يهودية

العملة : بيزو

اللغات : الأسبانية

تاريخ الانضمام للأمم المتحدة : 1945/12/18

الموقع الجغرافي : يحدها من الجنوب المحيط الأطلنطي ومن الشمال والشرق

البرازيل ومن الشمال والغرب الأرجنتين

الموقع على خريطة العالم : تقع بين خطي عرض 34° / 55° جنوباً ، 15° / 56° غرباً

الموارد الطبيعية : الطاقة الهيدروكهربية

أهم المحاصيل الزراعية : البقول

أهم المنتجات : اللحوم المصنعة - الصوف - النسيج - الأحذية - الشنط -

الجواكت الجلد - الأسمت - تكرير البترول

أهم الصادرات : اللحوم - الصوف - الأسماك - الماشية

أهم الواردات : وسائل النقل - الكيماويات - الماكينات - البلاستيك -

الأملح المعدنية





## أوزبكستان

الاسم الرسمي : جمهورية أوزبكستان

القارة : آسيا

نظام الحكم : جمهوري

العاصمة : طشقند

المساحة : 447,400 كم<sup>2</sup>

عدد السكان : 3,784,321 نسمة

أهم المدن : سمرقند - أنديجون

الديانة : 88% الإسلام ، 9% مسيحية ، 3% ديانات أخرى

العملة : سوم

اللغات : أوزباكستانية - روسية - لغات أخرى

تاريخ الانضمام للأمم المتحدة : 1992/3/21

الموقع الجغرافي : تحدها كزاخستان من الشمال الشرقي ، تركمنستان من

الجنوب الغربي

الموقع على خريطة العالم : تقع بين خطي عرض 41° / 20° شمالاً ، 69° / 10° شرقاً

الموارد الطبيعية : الغاز الطبيعي - البترول - الفحم - الذهب - اليورانيوم -

الفضة - النحاس - الرصاص - الزنك - التنجستن -

مولبدينيوم

أهم المحاصيل الزراعية : القطن


أهم الصناعات : النسيج - الكيماويات - صناعة الزيوت

أهم الصادرات : القطن - الذهب - النسيج - الكيماويات - أملاح

الأسمدة - زيوت الخضروات

أهم الواردات : الماكينات وأجزائها - المواد الاستهلاكية - البقول - الأغذية





## أوغندا

الاسم الرسمي : جمهورية أوغندا

القارة : أفريقيا

نظام الحكم : جمهوري

العاصمة : كامبالا

المساحة : 236,040 كم<sup>2</sup>

عدد السكان : 22,167,195 نسمة

أهم المدن : كامبالا

الديانة : 66 % مسيحية ، 16 % إسلام

اللغة : شلن أوغندي

اللغات : الإنجليزية - لغات محلية

تاريخ الانضمام للأمم المتحدة : 1962/10/25

الموقع الجغرافي : تحدها الكونغو من الغرب ، السودان من الشمال ، كينيا في

الشرق ومن الجنوب تنزانيا ورواندا

الموقع على خريطة العالم : تقع بين خطي عرض 0° / 20° شمالاً ، 32° / 30° شرقاً

الموارد الطبيعية : النحاس - الملح - الحجر الجيري - الكوبلت

أهم المحاصيل الزراعية : البن - الشاي - القطن - السكر

أهم الصناعات : تكرير السكر - التبغ - الأسمت - النسيج

أهم الصادرات : القطن - البن - الشاي

أهم الواردات : منتجات البترول - الماكينات - وسائل النقل - المعادن

الأغذية





## أوكرانيا

الاسم الرسمي : أوكرانيا

القارة : أوروبا

نظام الحكم : جمهوري

العاصمة : كييف

المساحة : 603,700 كم<sup>2</sup>

عدد السكان : 50,125,108 نسمة

أهم المدن : خاراكيف - دونتسك - أوديسا - لثيف

الديانة : 89,5% مسيحية ، 2,3% يهودية ، 8,2% إسلام وديانات أخرى

العاصمة : هاريفنيا

اللغات : أوكرانية - روسية

تاريخ الانضمام للأمم المتحدة : 1945/10/24

الموقع الجغرافي : تحدها بيلاروس من الشمال ، روسيا من الشرق ، البحر

الأسود من الجنوب وسلوفاكيا وبولندا من الغرب

الموقع على خريطة العالم : تقع بين خطي عرض 50° / 30° شمالاً ، 28° شرقاً

الموارد الطبيعية : الحديد - الملح - الغاز الطبيعي - البترول - الكبريت -

الجرافيت - التيتانيوم - النيكل - الغابات - المنجنيز

أهم المحاصيل الزراعية والحيوانية : البقول - الخضروات - اللحوم - الألبان

أهم الصناعات : الكيماويات - الماكينات - معدات النقل - المعادن

أهم الصادرات : الفحم - الطاقة الكهربائية - المعادن النفيسة وغير النفيسة -

الكيماويات - الماكينات ومعدات النقل - البقول - اللحوم

أهم الواردات : الماكينات وأجزائها - وسائل النقل - الكيماويات - النسيج



# إيران

الاسم الرسمي : جمهورية إيران الإسلامية

القارة : آسيا

نظام الحكم : جمهورية إسلامية

العاصمة : طهران

المساحة : 1,648,000 كم<sup>2</sup>

عدد السكان : 68,959,931 نسمة

أهم المدن : مشهد - طهران - أصفهان - تبريز

الديانة : 99% الإسلام

العملة : ريال إيراني

اللغات : فارسية - كردية - عربية - أذربيجانية

تاريخ الانضمام للأمم المتحدة : 1945/10/24

الموقع الجغرافي : تحدها كل من العراق - تركيا - أذربيجان - تركمنستان -

أرمينيا - أفغانستان - باكستان

الموقع على خريطة العالم : تقع بين خطي عرض 35° شمالاً ، 49° / 30° شرقاً

الموارد الطبيعية : البترول - الغاز - الحديد - النحاس

أهم المحاصيل الزراعية : القمح - الأرز - القطن - البلح - الشعير - القطن

أهم الصناعات : تكرير البترول - البتروكيماويات - الأسمت - الأغذية -

النسيج - الصلب - النحاس

أهم الصادرات : البترول - السجاد - الفاكهة - المكسرات

أهم الواردات : الماكينات - الأسلحة - المواد الغذائية - الأدوية - المعادن

المصنعة - الخدمات التكنولوجية





## إيرلندا

الاسم الرسمي : إيرلندا

القارة : أوروبا

نظام الحكم : جمهوري

العاصمة : دبلن

المساحة : 70,280 كم<sup>2</sup>

عدد السكان : 3,619,480 نسمة

أهم المدن : دبلن - كورك - جالوي - ليمريك

الديانة : 93% كاثوليك رومان - 3% أنجليكان

العملة : جنيه إيرلندي

اللغات : إنجليزية - إيرلندية

تاريخ الانضمام للأمم المتحدة : 1955/12/14

الموقع الجغرافي : تقع في المحيط الأطلسي ويفصلها البحر الإيرلندي عن إنجلترا

الموقع على خريطة العالم : تقع بين خطي عرض 53° / 24° شمالاً ، 6° / 20° غرباً

الموارد الطبيعية : الزنك - الغاز الطبيعي - الزيت الخام - النحاس - الفضة -

الرصاص - الحجر الجيري - الجبس - الباريوم

أهم المحاصيل الزراعية : السكر - الشعير

أهم الصناعات : الأغذية المصنعة - الكيماويات - الماكينات - الزجاج -

الملابس - النسيج - الأدوية - وسائل النقل

أهم الصناعات : منتجات الألبان - الماكينات - الكيماويات - المشية

أهم الواردات : الأغذية - الكيماويات - منتجات البترول - الماكينات -

الملابس - النسيج



## آيسلندا

الاسم الرسمي : جمهورية آيسلندا

القارة : أوروبا

نظام الحكم : جمهوري

العاصمة : ريكيافيك

المساحة : 103,000 كم<sup>2</sup>

عدد السكان : 271,033 نسمة

أهم المدن : ريكيافيك

الديانة : 96% ليطوانيين - 3% كاثوليك وبروتستانت ، 1% بدون ديانة

العملة : كرونا آيسلندي

اللغات : آيسلندية

تاريخ الانضمام للأمم المتحدة : 1946/11/19

الموقع الجغرافي : جزيرة تقع في شمال المحيط الأطلنطي وشرق جرين لاند

الموقع على خريطة العالم : تقع بين خطي عرض 64° / 10° شمالاً ، 21° / 57° غرباً

الموارد الطبيعية : الأسماك - القوى الكهربائية

أهم المحاصيل الزراعية : البطاطس - اللفت

أهم الصادرات : الأسماك - الألومنيوم - المنتجات الحيوانية - السيلكون

أهم الواردات : المنتجات البترولية - الأغذية - الماكينات - النسيج -

وسائل النقل





## إيطاليا

الاسم الرسمي: الجمهورية الإيطالية

القارة: أوروبا

نظام الحكم: جمهوري

العاصمة: روما

المساحة: 301,230 كم<sup>2</sup>

عدد السكان: 56,782,748 نسمة

أهم المدن: روما - ميلانو - نابلي - كورمن - جنوة - بالامو - فلورنس

- باري - كاتنيا - فينسيا

الديانة: 98% مسيحية

العملة: ليرا إيطالية

اللغات: إيطالية - ألمانية - فرنسية

تاريخ الانضمام للأمم المتحدة: 1955/12/14

الموقع الجغرافي: يحدها البحر المتوسط من الجنوب ومن الشرق البحر

الأدرياتيكي ومن الشمال النمسا وألمانيا وسويسرا

الموقع على خريطة العالم: تقع بين خطي عرض 41° / 50° شمالاً، 12° / 30° شرقاً

الموارد الطبيعية: الزيتون - الأسماك - الغاز - الكبريت

أهم المحاصيل الزراعية: العنب - الزيتون - الخضروات - القمح - الذرة - الموالح

أهم الصناعات: الماكينات - الحديد والصلب - الأحذية - الكيماويات -

النسيج - السيارات

أهم الصادرات: المعادن - الكيماويات - النسيج - وسائل النقل - السيارات

أهم الواردات: البترول - الماكينات - الكيماويات الأغذية - المعادن



## بابوا غينيا الجديدة \*

الاسم الرسمي : بابوا غينيا الجديدة

القارة : أوقيانوسيا

(أستراليا والجزر المحيطة)

نظام الحكم : كومنولث - جمهوري

العاصمة : بورت موريسبي

المساحة : 461,690 كم<sup>2</sup>

عدد السكان : 4,599,785 نسمة

أهم المدن : بورت موريسبي

الديانة : المسيحية

العملة : كينا

اللغات : الإنجليزية - اللغة المحلية

تاريخ الانضمام للأمم المتحدة : 1975/10/10

الموقع الجغرافي : تشغل بابوا غينيا الجديدة الجزء الشرقي من غينيا الجديدة شمال أستراليا

الموقع على خريطة العالم : تقع بين خطي عرض 9° / 45° جنوباً ، 145° / 30° شرقاً

الموارد الطبيعية : النحاس - الذهب - الفضة - الغاز الطبيعي - الغابات

أهم المحاصيل الزراعية : البن - زيت النخيل - نبات الكوكا - الشاي - جوز الهند

أهم الصناعات : زيت جوز الهند - الأخشاب - الذهب - الفضة - السفن

أهم الصادرات : الذهب - النحاس - البن - زيت النخيل - النسيج


أهم الواردات : الماكينات - الوقود - الكيماويات - الأغذية - المواد

الاستهلاكية - وسائل النقل

\* مستعمرة إنجليزية .

\* موسوعة دول العالم \*





## باراجواي

الاسم الرسمي : جمهورية باراجواي

القارة : أمريكا الجنوبية

نظام الحكم : جمهوري

العاصمة : اسنسيون

المساحة : 406,750 كم<sup>2</sup>

عدد السكان : 5,291,020 نسمة

أهم المدن : سان لورانزو - اسنسيون

العملة : جواراني

الديانة : المسيحية

اللغات : أسبانية - جوارانية

تاريخ الانضمام للأمم المتحدة : 1945/10/24

الموقع الجغرافي : تحيط بها البرازيل من الشرق - بوليفيا من الشمال -

الأرجنتين من الجنوب الغربي

الموقع على خريطة العالم : تقع بين خطي عرض 25° / 21° جنوباً ، 57° / 30° غرباً

الموارد الطبيعية : الحديد - المنجنيز - الحجر الجيري - الطاقة الهيدرولكية -

الغابات

أهم المحاصيل الزراعية : القطن - كاسافا - التبغ - الأرز

أهم الصناعات : المشروبات - الأسمت - استخلاص زيوت الحبوب - اللحوم

المعلبة - النسيج - المواد الاستهلاكية


أهم الصادرات : القطن - البن - فول الصويا - زيت خضروات - أخشاب

الأشجار - منتجات اللحوم

أهم الواردات : الوقود - التبغ - المواد الغذائية - المواد الخام - المواد

الاستهلاكية





## باكستان

الاسم الرسمي : جمهورية باكستان الإسلامية

القارة : آسيا

نظام الحكم : جمهوري

العاصمة : إسلام آباد

المساحة : 803,940 كم<sup>2</sup>

عدد السكان : 135,135,195 نسمة

أهم المدن : صيدرآباد - كاراتشي - لاهور - فاسيل آباد - روال باندي

الديانة : 97% إسلام ، 3% هندو مسيحية

اللغة : الروبية الباكستانية

اللغات : بنجابية - سيندهاي - باشتو - أوردو - إنجليزية

تاريخ الانضمام للأمم المتحدة : 1947/9/23

الموقع الجغرافي : أفغانستان وإيران في الغرب - الهند في الشرق - البحر العربي

في الجنوب

الموقع على خريطة العالم : تقع بين خطي عرض 33° / 40° شمالاً ، 73° شرقاً

الموارد الطبيعية : الغاز الطبيعي - الحديد - البترول الخام

أهم المحاصيل الزراعية : القمح - الأرز - القطن - قصب السكر


أهم الصناعات : الصناعات النسيجية - المواد الحافظة - البترول ومنتجاته

مواد البناء

أهم الصادرات : القطن - الأرز - الملابس - النسيج

أهم الواردات : البترول الخام - الماكينات - الكيماويات - معدات النقل





## باليو

الاسم الرسمي : جمهورية باليو

القارة : أوقيانوسيا

(أستراليا والجزر المحيطة بها)

نظام الحكم : جمهوري

العاصمة : كورو

المساحة : 458 كم2

عدد السكان : 118,110 نسمة

أهم المدن : كورو

الديانة : المسيحية

العملة : دولار أمريكي

اللغات : البالونية (لغة البلد) ، الإنجليزية

تاريخ الانضمام للأمم المتحدة : 1994/12/15


الموقع الجغرافي : هي عبارة عن سلسلة من الجزر تقع في غرب المحيط الهادي

الموقع على خريطة العالم : تقع بين خطي عرض 7° / 30° شمالاً ، 134° / 30° شرقاً

أهم المحاصيل الزراعية : جوز الهند - البطاطا

أهم الصناعات : السياحة - الصناعات الخشبية - صناعة الأسماك - النشا

أهم الصادرات : التونة - الصناعات اليدوية - الكوبرا



## بوتسوانا

الاسم الرسمي : جمهورية بوتسوانا

القارة : افريقيا

نظام الحكم : جمهوري

العاصمة : جابورون

المساحة : 600,370 كم2

عدد السكان : 1,448,454 نسمة

أهم المدن : جابورون

الديانة : ديانات محلية 50% - مسيحية 50%

العملة : بولا

اللغات : الإنجليزية - ستوانية

تاريخ الانضمام للأمم المتحدة : 1966/10/17

الموقع الجغرافي : تحدها نامبيا - زامبيا - زيمبابواي وجنوب افريقيا في الجنوب من افريقيا

الموقع على خريطة العالم : تقع بين خطي عرض 24° / 45° شمالاً ، 0° / 20° شرقاً

الموارد الطبيعية : النحاس - النيكل - الملح - الفحم - الغاز الطبيعي - الماس

أهم المحاصيل الزراعية : الفول - الذرة - الصمغ - فول الماشية

أهم الصناعات : النحاس - الفحم - اللحوم المجمدة - الماس - النيكل -

السياحة - الملح

أهم الصادرات : الماس - النحاس والنيكل - اللحوم

أهم الواردات : المواد الغذائية - المنتجات البترولية - النسيج



## البحرين

الاسم الرسمي: دولة البحرين

القارة: آسيا

نظام الحكم: إمارة

العاصمة: المنامة

المساحة: 620 كم<sup>2</sup>

عدد السكان: 616,342 نسمة

أهم المدن: المنامة

الديانة: الإسلام

العملة: الدينار البحريني

اللغات: العربية - الإنجليزية - الفارسية - الباكستانية

تاريخ الانضمام للأمم المتحدة: 1971/9/21

الموقع الجغرافي: يحدها من الشرق الخليج العربي ودولة قطر ومن الغرب المملكة العربية السعودية

الموقع على خريطة العالم: تقع بين خطي عرض 26° شمالاً، 35° شرقاً

الموارد الطبيعية: الزيت الخام - السمك

أهم المحاصيل الزراعية والحيوانية: البيض - الخضروات - الفاكهة - الأسماك

أهم الصناعات: تكرير ومعالجة البترول - إصلاح السفن - صناعة الألومنيوم .

أهم الصادرات: البترول ومنتجاته - الألومنيوم

أهم الواردات: الماكينات - المعدات - المواير - المواد الغذائية



## البرازيل

الاسم الرسمي : جمهورية البرازيل الفيدرالية

القارة : أمريكا الجنوبية

نظام الحكم : جمهوري

العاصمة : برازيليا

المساحة : 8,511,965 كم2

عدد السكان : 169,806,557 نسمة

أهم المدن : ساوبولو - سالفادور - ريو دي جانيرو - بورت أليز

الديانة : 90% المسيحية

العملة : ريال برازيلي

اللغات : برتغالية

تاريخ الانضمام للأمم المتحدة : 1945/10/24

الموقع الجغرافي : تغطي تقريباً نصف مساحة أمريكا الجنوبية ويحدها المحيط

الأطلنطي من الشرق والجنوب ومن الغرب بيرو والاكوادور

الموقع على خريطة العالم : تقع بين خطي عرض 18° / 9° جنوباً ، 47° / 50° غرباً

الموارد الطبيعية : الحديد - المنجنيز - البوكسيت - النيكل - الغابات - الطاقة

الهيدروكهربية

أهم المحاصيل الزراعية : البن - قصب السكر - البرتقال - نبات الكوكا - التبغ - فول

الصويا

أهم الصناعات : الصلب - الكيماويات - البتروكيماويات - الأسمت -

وسائل النقل

أهم الصادرات : البن - الحديد - فول الصويا - السكر - عصير البرتقال -

اللحم البقري - معدات النقل - الأحذية

أهم الواردات : الزيت الخام - المنتجات الكيماوية - الفحم - المواد الغذائية





## بربادوس

الاسم الرسمي: بربادوس

القارة: أمريكا الشمالية والوسطى

نظام الحكم: حكومة برلمانية

العاصمة: بردجتون

المساحة: 430 كم<sup>2</sup>

عدد السكان: 259,025 نسمة

أهم المدن: بردجتون

الديانة: 51% مسيحية، 8% يهود، 41% ديانات أخرى

العملة: الدولار البربادوسي

اللغات: الإنجليزية

تاريخ الانضمام للأمم المتحدة: 1966/9/9

الموقع الجغرافي: جزيرة في المحيط الأطلسي 483 كم شمال فنزويلا

الموقع على خريطة العالم: تقع بين خطي عرض 13° شمالاً، 59° / 30 غرباً

أهم المنتجات: قصب السكر - القطن

أهم الصناعات: صناعة اللبسات الكهربائية - السكر - السياحة

أهم الصادرات: السكر - الملابس - الكيماويات - الملابس - الماكينات

ومعدات النقل - الأجهزة الكهربائية

أهم الواردات: المواد الخام - الزيت الخام - الماكينات - الكيماويات - المواد

الغذائية



## البرتغال

الاسم الرسمي : جمهورية البرتغال

العاصمة : أروبا

نظام الحكم : جمهوري

العاصمة : لشبونة

المساحة : 92,080 كم<sup>2</sup>

عدد السكان : 9,927,556 نسمة

أهم المدن : لشبونة - أبورتو

الديانة : 98 % مسيحية ، 2 % ديانات أخرى

عملة : إسكودو

اللغات : برتغالية

تاريخ الانضمام للأمم المتحدة : 1955/12/14

الموقع الجغرافي : يحدها من الشرق أسبانيا ، من الشمال والغرب المحيط الأطلنطي

الموقع على خريطة العالم : تقع بين خطي عرض 39° شمالاً ، 9° / 12° غرباً

الموارد الطبيعية : الفلين - الأسماك - الحديد - التنجستين

أهم المحاصيل الزراعية : البقول - البطاطس - الزيتون - العنب

أهم الصناعات : النسيج - الأحذية - الورق - المنتجات المعدنية - الفلين -

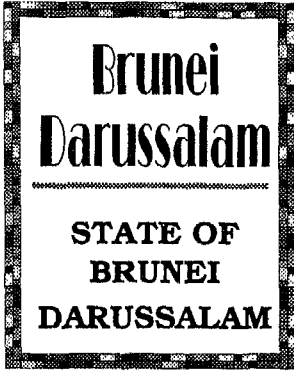
الكيمياويات - العنب - الأسماك المعلبة - تكرير البترول

أهم الصادرات : القطن - الأسماك المعلبة - النيذ - الماكينات - خامات

النسيج - الفلين ومنتجاته - أخشاب الغابات ومنتجاتها

أهم الواردات : البترول - الكيماويات - الماكينات ومعدات النقل - خامات

النسيج - المنتجات الزراعية



## بروناي دار السلام

الاسم الرسمي : ولاية بروناي دار السلام

المقارة : آسيا

نظام الحكم : سلطنة

العاصمة : بندرسري باجوان

المساحة : 5,770 كم<sup>2</sup>

عدد السكان : 315,292 نسمة

أهم المدن : كوالابلالت - سيريا

الديانة : الإسلام 67% - بودهست 12% - مسيحية 9% - ديانات

أخرى 12%

العملة : دولار بروناي

اللغات : الصينية - الإنجليزية - الملاوية

تاريخ الانضمام للأمم المتحدة : 1984/9/21

الموقع الجغرافي : شمال غرب ساحل جزيرة بروني في جنوب بحر الصين

الموقع على خريطة العالم : تقع بين خطي عرض 4° / 50 شمالاً ، 115 شرقاً

الموارد الطبيعية : البترول - الغاز الطبيعي - الغابات

أهم المحاصيل الزراعية : الفاكهة - الأرز - الفلفل

أهم الصناعات : البترول الخام - الغاز الطبيعي السائل - استثمار أشجار

الغابات

أهم الصناعات : البترول الخام - الغاز الطبيعي السائل

أهم الصادرات : الماكينات - المواد الغذائية - الكيماويات - معدات النقل





## بلجيكا

الاسم الرسمي : المملكة البلجيكية

العاصمة : أروبا

نظام الحكم : ملكي

العاصمة : بروكسل

المساحة : 30,510 كم<sup>2</sup>

عدد السكان : 10,174,922 نسمة

أهم المدن : أنتوب - جنت - ليج - شارلروي

الديانة : 75% مسيحية

العملة : فرنك بلجيكي

اللغات : اللغة المحلية - الفرنسية

تاريخ الانضمام للأمم المتحدة : 1945/12/27

الموقع الجغرافي : تقع غرب أوروبا وتحدها من الشمال هولندا وبحر الشمال ومن

الشرق ألمانيا ومن الغرب فرنسا

الموقع على خريطة العالم : تقع بين خطي عرض 50° / 51° شمالاً ، 4° / 21° شرقاً

أهم المحاصيل الزراعية والحيوانية : اللبن - البيض - منتجات الألبان - الخضروات - الفاكهة - السكر

أهم الصناعات : الكيماويات - المعدات البلاستيكية والكهربائية - الحديد والصلب - الزجاج - النسيج

أهم الصادرات : الماس - منتجات الأملاح - المعدات - الحديد - الصلب - معدات النقل الثقيلة

أهم الواردات : الكيماويات - البلاستيك - البقول - الوقود - المواد الغذائية - الأدوية





## بلغاريا

الاسم الرسمي : جمهورية بلغاريا

القارة : أوروبا

نظام الحكم : جمهوري

العاصمة : صوفيا

المساحة : 110,910 كم<sup>2</sup>

عدد السكان : 8,240,426 نسمة

أهم المدن : برجاس - بلوفديث - روس - فاما

الديانة : 85% أرثوذكس بلغار - 13% مسلمين - 8% يهود - 5% %

كاثوليك رومان - 5% ديانات أخرى

العملة : ليف

اللغات : البلغارية

تاريخ الانضمام للأمم المتحدة : 1955/12/14

الموقع الجغرافي : تطل على البحر الأسود وتقطعها جبال البلقان في الوسط ،

يحدها من الشمال رومانيا ومن الجنوب تركيا واليونان ومن

الشرق يوغسلافيا

الموقع على خريطة العالم : تقع بين خطي عرض 42° / 45° شمالاً ، 23° / 20° شرقاً

الموارد الطبيعية : المعادن - الأملاح - الغابات

أهم المحاصيل الزراعية : البقول - التبغ - الفاكهة - الخضروات

أهم الصناعات : الماكينات - الإلكترونيات - الكيماويات - المنتجات الزراعية


المعالجة

أهم الصادرات : الماكينات - معدات النقل - الوقود - المواد الخام - المنتجات

الزراعية - الأملاح

أهم الواردات : المواد الخام - الوقود - الماكينات - المنتجات الزراعية -

وسائل النقل - المعادن



# بليز

الاسم الرسمي : بليز

القارة : أمريكا الشمالية والوسطى

نظام الحكم : ملكي

العاصمة : بلمويان

المساحة : 22,960 كم<sup>2</sup>

عدد السكان : 230,160 نسمة

أهم المدن : مدينة بليز

الديانة : 62% كاثوليك رومان - 30% بروتستانت

العملة : دولار بليزي

اللغات : إنجليزية - أسبانية - لغات محلية

تاريخ الانضمام للأمم المتحدة : 1981/9/25

الموقع الجغرافي : تقع على البحر الكاريبي جنوب المكسيك وشمال شرق

جواتيمالا في أمريكا الوسطى

الموقع على خريطة العالم : تقع بين خطي عرض 17° / 25° شمالاً ، 88° غرباً

الموارد الطبيعية : الأسماك - الغابات

أهم المحاصيل الزراعية : قصب السكر - جوز الهند - الذرة - الموز - الموالح - نبات

الكوكا

أهم الصناعات : الأثاث - المواد الحافظة - الصابون - أشجار الغابات

أهم الصادرات : السكر - الملابس - الأسماك

أهم الواردات : الوقود - الأدوية - الكيماويات - الماكينات - وسائل النقل -

المواد الخام





## بنجلاديش

الاسم الرسمي : جمهورية بنجلاديش الشعبية

القارة : آسيا

نظام الحكم : جمهوري

العاصمة : دাকা

المساحة : 144,000 كم<sup>2</sup>

عدد السكان : 127,567,002 نسمة

أهم المدن : تشيتانجنجو - خولانا

الديانة : 83% مسلمين ، 16% هندوس ، بردهست - مسيحية

العملة : تاكا

اللغات : البنجلاديشية - الإنجليزية

تاريخ الانضمام للأمم المتحدة : 1974/9/21

الموقع الجغرافي : تقع شمال ساحل البنغال وتحيط بها الهند من الغرب وتشارك

بورما في الحدود في الجنوب الشرقي

الموقع على خريطة العالم : تقع بين خطي عرض 23° / 43° شمالاً ، 90° / 26° شرقاً

الموارد الطبيعية : الغاز الطبيعي - اليورانيوم - الغابات

أهم المحاصيل الزراعية : الأرز - الشاي - القمح - السكر - البطاطس - الجوت


أهم الصناعات : السكر - الورق - الأسمدة - النسيج - المواد الحافظة -

صناعة الخيش

أهم الصادرات : الورق - الشاي - الأسمدة - الجلود ومنتجاتها - الأطعمة

البحرية - الملابس والمنسوجات

أهم الواردات : البترول - الأغذية - خامات النسيج - البضائع الرئيسية



## بنما

الاسم الرسمي : جمهورية بنما

العاصمة : أمريكا الشمالية والوسطى

نظام الحكم : جمهوري

العاصمة : بنما سيتي

المساحة : 78,200 كم<sup>2</sup>

عدد السكان : 2,735,943 نسمة

أهم المدن : سان ميچوليتو - كولون - بنما سيتي

الديانة : 94% رومان كاثوليك ، 6% بروتستانت

العملة : بالبو

اللغات : الإسبانية - الإنجليزية

تاريخ الانضمام للأمم المتحدة : 1945/11/13

الموقع الجغرافي : يحدها من الشمال كوستاريكا والبحر الكاريبي ومن الجنوب كولومبيا والمحيط الهادي

الموقع على خريطة العالم : تقع بين خطي عرض 30° / 10° شمالاً ، 79° / 41° غرباً


الموارد الطبيعية : النحاس - خشب الماهوجني - الأسماك

أهم المحاصيل الزراعية : الموز - السكر - الأرز - البن - الذرة

أهم الصناعات : صناعة تكرير البترول - السكر - الأسمنت - المنتجات الورقية

أهم الصادرات : الموز - السكر - البن - الملابس - الأسماك

أهم الواردات : البترول - الأغذية - الكيماويات - الماكينات - معدات النقل



## بنين

الاسم الرسمي : جمهورية بنين

القارة : افريقيا

نظام الحكم : جمهوري

العاصمة : بورتونوفو

المساحة : 112,620 كم<sup>2</sup>

عدد السكان : 6,100,799 نسمة

أهم المدن : داجوجو - كوتونو - بورتونوفو

الديانة : 70 % محلية - 15 % إسلام - 15 % مسيحية

العملة : الفرنك

اللغات : فونية - فرنسية

تاريخ الانضمام للأمم المتحدة : 1960/9/20

الموقع الجغرافي : تقع في غرب افريقيا على خليج غينيا بين توجو في الغرب

ونيجيريا في الشرق وبوركينا فاسو والنيجر في الشمال

الموقع على خريطة العالم : تقع بين خطي عرض 6° / 23 شمالاً ، 2° / 42 شرقاً

الموارد الطبيعية : الحجر الجيري - الزيوت - الغابات

أهم المحاصيل الزراعية : الفول السوداني - القطن - البن - الأرز - الذرة - الصمغ


العربي

أهم الصناعات : الزيوت - المشروبات - النسيج - الزيوت المهدرجة

أهم الصادرات : الزيت الخام - القطن - نبات الكوكا

أهم الواردات : المواد الغذائية - المشروبات - المنتجات البترولية - التبغ -

المواد الخام - لمبات الإضاءة



## البيهاما (جزر)

الاسم الرسمي: اتحاد البهاما

القارة: أمريكا الشمالية والوسطى

نظام الحكم: كومنولث جمهوري

العاصمة: نساو

المساحة: 13,940 كم<sup>2</sup>

عدد السكان: 279,833 نسمة

أهم المدن: نساو

الديانة: 75% المسيحية، 25% ديانات أخرى

العملة: الدولار البهامي

اللغات: الإنجليزية

تاريخ الانضمام للأمم المتحدة: 1973/9/18

الموقع الجغرافي: تقع على بعد 50 ميل من الساحل الشرقي لفلوريدا ويحدها من الشمال المحيط الأطلسي

الموقع على خريطة العالم: تقع بين خطي عرض 25° شمالاً، 77° / 30° غرباً

الموارد الطبيعية: الملح - الغابات

أهم المحاصيل الزراعية: الخضروات - الفاكهة

أهم الصناعات: السمك - تكرير البترول - السياحة - الأسمت - الملح -

المنتجات البتروكيماوية

أهم الصادرات: الأسمت - الجمبري البحري - الأدوية

أهم الواردات: المواد الغذائية - الوقود - البضائع المصنعة

\* مستعمرة بريطانية



## بوتان

الاسم الرسمي : مملكة بوتان

القارة : آسيا

نظام الحكم : ملكي

العاصمة : ثيمفو

المساحة : 47,000 كم<sup>2</sup>

عدد السكان : 1,908,307 نسمة

أهم المدن : ثيمفو

الديانة : 75% بودهست - 25% هندو

العملة : نجولتروم

اللغات : زوركا - أسامية - بنالية

تاريخ الانضمام للأمم المتحدة : 1971/9/21

الموقع الجغرافي : يحدها من الشمال والشرق الصين ، من الجنوب والغرب الهند

الموقع على خريطة العالم : تقع بين خطي عرض 27° / 31° شمالاً ، 89° / 45° شرقاً

الموارد الطبيعية : القوى الهيدروكهربية - الغابات - الأملاح

أهم المحاصيل الزراعية : الأرز - الشعير - القمح - البطاطس

أهم الصناعات : الأخشاب - الأسمت - المشروبات الكحولية - الفاكهة المصنعة

أهم الصادرات : الأحجار الكريمة - الأسمت - الفاكهة - الأخشاب -

الأناناس - التوابل - الكهرباء

أهم الواردات : أجهزة الاتصالات - الوقود - الأرز - البقول - الماكينات





## بوركينافاسو

الاسم الرسمي : بوركينافاسو

القارة : أفريقيا

نظام الحكم : جمهوري

العاصمة : واجادوجو

المساحة : 274,200 كم<sup>2</sup>

عدد السكان : 11,266,393 نسمة

أهم المدن : واجادوجو

الديانة : 50% مسلمين - 10% كاثوليك رومان - 40% ديانات أخرى

العملة : فرنك

اللغات : الفرنسية - لغات قبيلية (دبولا / فول)

تاريخ الانضمام للأمم المتحدة : 1962/9/20

الموقع الجغرافي : تقع في غرب أفريقيا بين جيرانها - ساحل العاج - مالي - النيجر - بنين - توجو - غانا

الموقع على خريطة العالم : تقع بين خطي عرض 12° / 24° شمالاً ، 1° / 30° شرقاً

الموارد الطبيعية : المنجنيز - الذهب - اليورانيوم - البوكسيت - النحاس

أهم المحاصيل الزراعية : الأرز - الذرة - الفول السوداني - قصب السكر - القطن


الذرة السكرية - الدخان

أهم الصناعات : تصنيع المنتجات الزراعية - وحدات الكهرباء الصناعية -

الطوب - تصنيع الخمور

أهم الصادرات : القطن - الذهب - الحيوانات الحية - الزيوت المهدرجة

أهم الواردات : منتجات الألبان - البقول - البترول - الماكينات



## بورما (مايتمان)

الاسم الرسمي : اتحاد بورما

القارة : آسيا

نظام الحكم : جمهوري

العاصمة : رانجون

المساحة : 676,560 كم<sup>2</sup>

عدد السكان : 47,305,319 نسمة

أهم المدن : رانجون - ماندلاي

الديانة : 89,5% بوداهيست - 4,9% مسيحية - 3,8% مسلمين - 0,05%

هندو - 1,3% ديانات أخرى

العملة : كيات

اللغات : اللغة البورمية - كارين - شان

تاريخ الانضمام للأمم المتحدة : 1948/4/19

الموقع الجغرافي : تقع الهند في شمالها الغربي والصين في الشمال الشرقي وتجاورها بنجلاديش ولايوس وتايلاند

الموقع على خريطة العالم : تقع بين خطي عرض 16° / 45° شمالاً ، 56° / 20° شرقاً

الموارد الطبيعية : الصفيح - الزنك - النحاس - الأحجار الكريمة - الزيت

الخام - الغاز الطبيعي - الغابات

أهم المحاصيل الزراعية : قصب السكر - الأرز - الذرة - الحبوب

أهم الصناعات : الخشب - تكرير البترول - تصنيع المنتجات الزراعية -

النسيج - الأحذية

أهم الصادرات : الأرز - المعادن - المطاط - الزيوت - الأحجار الكريمة

أهم الواردات : الماكينات ومعدات النقل - الكيماويات - منتجات الأغذية



## بوروندي

الاسم الرسمي : جمهورية بوروندي

القارة : أفريقيا

نظام الحكم : جمهوري

العاصمة : بوجومبورا

المساحة : 27,830 كم<sup>2</sup>

عدد السكان : 5,537,387 نسمة

أهم المدن : جيتيجا

الديانة : 67 % مسيحية - 32 % ديانات أخرى

العملة : فرنك بوروندي

اللغات : كيرندية - فرنسية

تاريخ الانضمام للأمم المتحدة : 1962/9/18

الموقع الجغرافي : محصورة بين تنزانيا والكنغو ورواندا في شرق أفريقيا الوسطى

الموقع على خريطة العالم : تقع بين خطي عرض 3° / 16° شمالاً ، 29° / 18° شرقاً

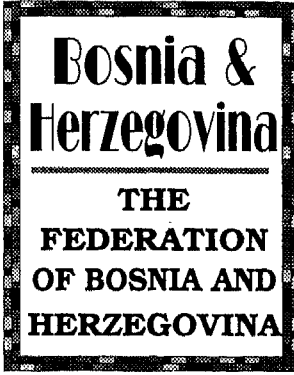
الموارد الطبيعية : النيكل - اليورانيوم - النحاس - الكوبلت - الفانديوم

أهم المحاصيل الزراعية : البن - الشاي - القطن - الموز

أهم الصناعات : مواد الإضاءة

أهم الصادرات : البن - الشاي - القطن - الجلود

أهم الواردات : الأغذية - منتجات البترول - البضائع الأساسية - المواد الخام



## البوسنة والهرسك

الاسم الرسمي : اتحاد البوسنة والهرسك

القارة : أوروبا

نظام الحكم : جمهوري

العاصمة : ساراييفو

المساحة : 51,233 كم<sup>2</sup>

عدد السكان : 3,365,727 نسمة

أهم المدن : موستار - بوسنيا

الديانة : 44% الإسلام - 50% المسيحية - 6% ديانات أخرى

العملة : الدينار

اللغات : الصربية - الكرواتية - البوسنية

تاريخ الانضمام للأمم المتحدة : 1992/5/22

الموقع الجغرافي : على شكل مثلث وتقع البوسنة في شمال الهرسك وهي محاطة بالمرتفعات الجبلية بينما تعتبر الهرسك والتي تقع بالجنوب أكبر من حيث المساحة وأراضيها منبسطة ومستوية فهي تقع في غرب يوغوسلافيا ، و جنوب كرواتيا ، وتقع مباشرة شمال البحر الأدرياتيكي .

الموقع على خريطة العالم : تقع بين خطي عرض 43° / 52° شمالاً ، 18° / 26° شرقاً

أهم المحاصيل الزراعية والحيوانية : القمح - الذرة - تربية الماشية

أهم الصناعات : إنتاج الصلب - التعدين - منتجات التبغ - صناعة النسيج - الأثاث الخشبي - تكرير البترول - تجميع السيارات



## بولندا (بولونيا)

الاسم الرسمي : جمهورية بولندا

العاصمة : أروبا

نظام الحكم : جمهورية شعبية

العاصمة : وارسو

المساحة : 312.683 كم<sup>2</sup>

عدد السكان : 38.606.922 نسمة

أهم المدن : لوتز - كراكو - روكلاو - بوزنان

الديانة : 95% كاثوليك رومان - 5% بروتستانت وديانات أخرى

العملة : زلوتي .

اللغات : بولندية .

تاريخ الانضمام للأمم المتحدة : 1945/10/24

الموقع الجغرافي : يحدها من الشمال البحر البلطقي ولتوانيا ومن الشرق روسيا

البيضاء وأوكرانيا ومن الجنوب جمهورية التشيك .

الموقع على خريطة العالم : تقع بين خطي عرض 52° / 35° شمالاً ، 21° شرقاً .

الموارد الطبيعية : الفحم - النحاس - الغاز الطبيعي - الكبريت .

أهم المحاصيل الزراعية والحيوانية : البطاطس - تربية الماشية والخراف .

أهم الصناعات : الحديد والصلب - الكيماويات - النسيج - المواد الحافظة -


ماكينات البناء .

أهم الصادرات : الفحم - الماكينات والمعدات - المعادن - الكيماويات -

المنتجات الصناعية .

أهم الواردات : الماكينات - المعدات - الوقود - المنتجات الزراعية والغذائية .





## بوليفيا

الاسم الرسمي : جمهورية بوليفيا

القارة : أمريكا الجنوبية

نظام الحكم : جمهوري

العاصمة : لاباز

المساحة : 1.098.580 كم 2

عدد السكان : 7.826.352 نسمة

أهم المدن : سانتا كروز - أورور - كوتشابامبا

الديانة : المسيحية

اللغة : بوليفيانو

اللغات : أسبانية - كويشية - إيمارية

تاريخ الانضمام للأمم المتحدة : 1945/11/14

الموقع الجغرافي : تحدها البرازيل من الشرق ، ومن الغرب بيرو وشيلي

والأرجنتين وباراجواي من الجنوب أما الجزء الغربي فمغلق

بسلسلة من جبال الانديز .

الموقع على خريطة العالم : تقع بين خطي عرض 15° / 30° جنوباً ، 68° غرباً .

الموارد الطبيعية : البترول - الغاز الطبيعي - الصفيح - الحديد - الزنك -

التنجستين - النحاس - الفضة - الذهب - الرصاص -

الكبريت .

أهم المحاصيل الزراعية : السكر - القطن - نبات الكوكا - الذرة - البن - فول

الصويا - الغابات .

أهم الصناعات : المواد الغذائية - تكرير البترول - المنسوجات - الصفيح -


النسيج - الملابس .

أهم الصادرات : المعادن - الغاز الطبيعي - فول الصويا - الجواهر -

الأخشاب .

أهم الواردات : المواد الغذائية - البضائع الأساسية - البترول - السلع

الاستهلاكية .



## بيروت

الاسم الرسمي : جمهورية بيرو

القارة : أمريكا الجنوبية

نظام الحكم : جمهوري

العاصمة : ليما

المساحة : 1.285.220 كم<sup>2</sup>

عدد السكان : 26.111.110 نسمة

أهم المدن : أريكوبا - كالاو - تريجيلو - ليما - شيكلايو .

الديانة : المسيحية .

العملة : نيغفوسول

اللغات : أسبانية - كويشوا

تاريخ الانضمام للأمم المتحدة : 1945/10/31

الموقع الجغرافي : تحدها كولومبيا والأكوادور في الشمال وبوليفيا في الشرق

وشيلي في الجنوب .

الموقع على خريطة العالم : تقع بين خطي عرض 12 ° جنوباً ، 77 ° غرباً .


الموارد الطبيعية : الذهب - الفضة - البترول - النحاس - الأسماك - الغابات - الحديد .

أهم المحاصيل الزراعية : القمح - البطاطس - الفول - الأرز - السكر - القطن - البن .

أهم المنتجات : الأملاح المعالجة - منتجات الأسماك - خامات النسيج - منتجات البترول .

أهم الصادرات : النحاس - منتجات الأسماك - القطن - البن - الفضة - القطن - الرصاص - الزنك - البترول .

أهم الواردات : الماكينات - المواد الغذائية - كيماويات الصيدلة - معدات النقل .



## بيلاروس

الاسم الرسمي : جمهورية بيلاروس

القارة : أوروبا

نظام الحكم : جمهوري

العاصمة : منسك

المساحة : 207.600 كم 2

عدد السكان : 10.409.050 نسمة

أهم المدن : موجليوف - جومل - فيتبسك - جردونو - برست .

الديانة : المسيحية

العملة : روبل بيلاروسي

اللغات : بيلاروسي (اللغة المحلية) .

تاريخ الانضمام للأمم المتحدة ، 1945/10/24

الموقع الجغرافي : يحدها من الشمال روسيا ولاتفيا ومن الجنوب أوكرانيا ومن

الغرب بولندا وليتوانيا .

الموقع على خريطة العالم : تقع بين خطي عرض 53° / 52° شمال ، 27° / 30° شرقاً

أهم الصناعات : النسيج - ماكينات الزراعة - المنتجات الكيماوية

والأسمدة - أشجار الغابات - اللمبات الكهربائية -

الثلاجات - المواد الحافظة - الجرارات - عربات النقل .

أهم الصادرات : الماكينات ومعدات النقل - الكيماويات - المواد الغذائية .

أهم الواردات : الوقود - الغاز الطبيعي - المواد الخام الصناعية - النسيج -

السكر .







## تايوان

الاسم الرسمي : جمهورية الصين

القارة : آسيا

نظام الحكم : جمهوري

العاصمة : تايبيه

المساحة : 35.980 كم 2

عدد السكان : 21.908.135 نسمة

أهم المدن : تايبيه - كاوسيونغ - تاي تشوينج - تاينان

الديانة : بوذية - تايوانية - مسيحية .

العملة : دولار تايواني الجديد

اللغات : صينية (ماندرين)

الموقع الجغرافي : جزيرة تقع على بعد 161 كيلو متر من جنوب شرق آسيا بالمحيط الهادي .

الموقع على خريطة العالم : تقع بين خطي عرض 23° / 30° شمالاً ، 121° شرقاً

الموارد الطبيعية : الفحم - الغاز الطبيعي - الحجر الجيري .

أهم المحاصيل الزراعية : الأرز - الموز - قصب السكر - الموالح - الأناناس .

أهم الصناعات : النسيج - الملابس - الكيماويات - الأغذية المصنعة - المعدات الكهربائية - الأسمت - السفن - الأخشاب .

أهم الصادرات : النسيج - المنتجات الألكترونية - المنتجات التجارية - الأخشاب .

أهم الواردات : الماكينات - المعادن الرئيسية - الزيت الخام - الكيماويات .

\* جزيرة تايوان هي إحدى الجزر التابعة للسيطرة الصينية - وقد حاولت تايوان عدة مرات الاستقلال ، إلا أن كافة محاولاتها باءت بالفشل لدى الحكومة الصينية ، وكانت آخر محاولة للحصول على مقعد مستقل بالأمم المتحدة عام 1998 ، ومازالت محاولات الاستقلال مستمرة حتى لحظة كتابة سطور هذه الموسوعة .





## تايلاند

الاسم الرسمي : مملكة تايلاند

القارة : آسيا

نظام الحكم : ملكي

العاصمة : بانكوك

المساحة : 514.000 كم 2

عدد السكان : 60.037.366 نسمة

أهم المدن : بانكوك - نورثان بوري - تشانج مي .

الديانة : 94.4 % بوذية - 4 % إسلام - 1.1 % هندوس -

0.5 % مسيحية

العملة : بات

اللغات : تايلاندية - صينية - إنجليزية .

تاريخ الانضمام للأمم المتحدة : 1946/12/16

الموقع الجغرافي : تجاورها بورما في الشمال والغرب - كامبوديا في الشرق -

ماليزيا في الجنوب .

الموقع على خريطة العالم : تقع بين خطي عرض 13 ° / 45 شمالاً ، 100 ° / 35 شرقاً

الموارد الطبيعية : الأسماك - الغاز الطبيعي - الغابات - الصفيح - التنجستين - الفلوريد .

أهم المحاصيل الزراعية : الأرز - المطاط - السكر - جوز الهند - الذرة .

أهم الصناعات : السياحة - النسيج - صناعة المنتجات الزراعية -

المشروبات - التبغ - الأسمت - لمبات الإضاءة - الأدوات

الكهربية - الأثاث - البلاستيك - الصفيح .

أهم الصادرات : الماكينات - المواد المصنعة - المنتجات الزراعية - منتجات

الأسماك .

أهم الواردات : المواد الخام - المواد الرئيسية - المواد الاستهلاكية - البترول .





# تركيا

الاسم الرسمي : جمهورية تركيا

العاصمة : أنقرة

نظام الحكم : جمهوري

المساحة : 780.580 كم 2

عدد السكان : 64.566.511 نسمة

أهم المدن : اسطنبول - أزمير - أدانا - بورسا - جازيانتيب .

الديانة : 98 % إسلام .

اللغة : ليرة تركية

اللغات : تركية - كردية .

تاريخ الانضمام للأمم المتحدة : 1945/10/24

الموقع الجغرافي : يحدها البحر الاسود في الشمال - اليونان وبلغاريا في الغرب - جورجيا وأرمينيا وإيران في الشرق - وسوريا والعراق في الجنوب .

الموقع على خريطة العالم : تقع بين خطي عرض 40 ° شمالاً ، 32 ° / 54 شرقاً


الموارد الطبيعية : الفحم - النحاس - الفضة - البترول - الكروم - الكبريت .

أهم المحاصيل الزراعية : القطن - التبغ - الحبوب - السكر - الفواكه - الزيتون .

أهم الصناعات : النسيج - الفحم - الأملاح المعدنية - الأغذية المصنعة - الصلب - البترول .

أهم الصادرات : المنتجات الزراعية - النسيج والملابس - الجلود - منتجات الزجاج .

أهم الواردات : البترول الخام - الماكينات - المحركات والمواتير - المعادن - الأملاح المعدنية - الوقود - الأسمدة - الكيماويات .



## ترينيداد وتوباغو

الاسم الرسمي : جمهورية ترينيداد وتوباغو

القارة : أمريكا الشمالية والوسطى

نظام الحكم : جمهوري

العاصمة : بورت أوف سبين

المساحة : 5.130 كم 2

عدد السكان : 1.116.595 نسمة

أهم المدن : بورت أوف سبين

الديانة : 62% مسيحية - 25% هندوس - 6% إسلام .

العملة : دولار ترينيداد وتوباغو

اللغات : الإنجليزية - هندية - فرنسية - أسبانية .

تاريخ الانضمام للأمم المتحدة : 1962/9/18

الموقع الجغرافي : تقع في الشمال الشرقي من ساحل فنزويلا على البحر الكاريبي

الموقع على خريطة العالم : تقع بين خطي عرض 10° / 40° شمالاً ، 61° / 20° غرباً

الموارد الطبيعية : البترول - الغاز الطبيعي - الأسفلت .


أهم المحاصيل الزراعية : قصب السكر - الكاكاو - البن - الموالح .

أهم الصناعات : البترول - الأغذية المصنعة - الأسمنت - السياحة .

أهم الصادرات : البترول ومنتجاته - منتجات الصلب - الأسمدة - السكر -

الكاكاو - البن - الموالح .

أهم الواردات : المواد الخام - المواد الأساسية - المواد الاستهلاكية .



## تشاد

الاسم الرسمي : جمهورية تشاد

القارة : أفريقيا

نظام الحكم : جمهوري

العاصمة : نجامينا

المساحة : 1.284.000 كم<sup>2</sup>

عدد السكان : 7.359.512 نسمة

أهم المدن : نجامينا

الديانة : 44 % إسلام - 33 % مسيحية - 23 % محلية .

العملة : فرنك

اللغات : فرنسية - عربية - سارا - توبو .

تاريخ الانضمام للأمم المتحدة : 1960/9/20

الموقع الجغرافي : تحدها النيجر من الغرب - ليبيا من الشمال - السودان من

الشرق - الكاميرون ونيجريا من الجنوب الغربي - جمهورية

أفريقيا الوسطى من الجنوب .

الموقع على خريطة العالم : تقع بين خطي عرض 12 ° / 4 ° شمالاً ، 15 ° / 8 ° شرقاً

الموارد الطبيعية : البترول - اليورانيوم (غير مكتشف)

أهم المحاصيل الزراعية : القطن - الأرز .

أهم الصناعات : السجائر - منتجات الماشية - الأنسجة - المواد الغذائية المصنعة

أهم الصادرات : القطن - الأسماك - الإنتاج الحيواني - النسيج .

أهم الواردات : الماكينات ومعدات النقل - منتجات البترول - المواد الغذائية -

المواد الصناعية .





## التشيك

الاسم الرسمي : جمهورية التشيك

القارة : أوروبا

نظام الحكم : جمهوري

العاصمة : براغ

المساحة : 78.703 كم 2

عدد السكان : 10.286.470 نسمة

أهم المدن : براغ - برنو - أوسترافا - بلزينا - أولومك

الديانة : 39.8 % بدون ديانة - 46.8 % مسيحية - 13.4 % ديانات أخرى .

العملة : كورونا تشيكي

اللغات : تشيكية - سلوفاكية .

تاريخ الانضمام للأمم المتحدة : 1993/1/19

الموقع الجغرافي : يحدها من الشمال بولندا - ومن الغرب ألمانيا الموحدة - ومن الجنوب المجر والنمسا - ومن الشرق أوكرانيا .

الموقع على خريطة العالم : تقع بين خطي عرض 50° / 5° شمالاً ، 14° / 22° شرقاً

الموارد الطبيعية : الجرافيت - الفحم - الطفل - الفولاذ .

أهم المحاصيل الزراعية : البقول - البطاطس - السكر - الفاكهة .

أهم الصناعات : الوقود - الماكينات - المعدات - الفحم - الزجاج - المحركات - الأسلحة .

أهم الصناعات : المواد المصنعة - الماكينات - معدات النقل - الكيماويات - الوقود - المعادن والأملاح .

أهم الواردات : الماكينات - معدات النقل - الوقود - المواد الخام - المواد المصنعة - الكيماويات - المنتجات الزراعية .



## تشيلي

الاسم الرسمي : جمهورية تشيلي

القارة : أمريكا الجنوبية

نظام الحكم : جمهوري

العاصمة : سانتياجو

المساحة : 756.950 كم 2

عدد السكان : 14.787.781 نسمة

أهم المدن : فالبروسو - تيماركو - فينا ديلمار .

الديانة : 89% كاثوليك رومان - 11% بروتستانت - عدد قليل من

المسلمين واليهود .

العملة : بيزو تشيلي .

اللغات : أسبانية .

تاريخ الانضمام للأمم المتحدة : 1975/12/4

الموقع الجغرافي : تقع جنوب بيرو وغرب بوليفيا والأرجنتين وتحدها المحيط

الهادي من الشمال .

الموقع على خريطة العالم : تقع بين خطي عرض 23° / 27° جنوباً ، 70° / 40° غرباً

الموارد الطبيعية : النحاس - الحديد - الذهب - الغابات - الخضروات

والمشروبات .

أهم المحاصيل الزراعية : القمح - الذرة - السكر - الخضروات .

أهم الصناعات : السمك المملح - الحديد - الصلب - الورق - الأثاث .


أهم الصادرات : النحاس - الفواكه الطازجة والمحفوظة - الخمر - لحوم

الأسماك - أشجار الغابات - منتجات البحر المجمدة .

أهم الواردات : الماكينات - الأدوات الكهربائية والألكترونية - البترول -

أجهزة الكمبيوتر - السيارات - الكيماويات .





## توجو

الاسم الرسمي : جمهورية توجو

القارة : أفريقيا

نظام الحكم : جمهوري

العاصمة : لومي

المساحة : 56.790 كم 2

عدد السكان : 4.905.827 نسمة

أهم المدن : لومي

الديانة : 70 % ديانات محلية - 20 % مسيحية - 10 % إسلام .

العملة : الفرنك

اللغات : لغات محلية - الفرنسية .

تاريخ الانضمام للأمم المتحدة : 1960/9/20

الموقع الجغرافي : تحدها من الشمال بوركينا فاسو - من الغرب غانا - من الشرق بنين .

الموقع على خريطة العالم : تقع بين خطي عرض 6° / 9° شمالاً ، 1° / 20° شرقاً

الموارد الطبيعية : الفوسفات - الحجر الجيري - الرخام .


أهم المحاصيل الزراعية : القطن - البن - الكاكاو - الأرز - الذرة السكرية - التبغ .

أهم الصناعات : الفوسفات - النسيج - الأغذية المصنعة .

أهم الصادرات : الفوسفات - الكاكاو - البن - القطن .

أهم الواردات : المواد الاستهلاكية - الوقود - الماكينات - المواد الغذائية - المنتجات الكيماوية .





## تنزانيا

الاسم الرسمي : جمهورية تنزانيا المتحدة

القارة : أفريقيا

نظام الحكم : جمهوري

العاصمة : دار السلام

المساحة : 945.090 كم 2

عدد السكان : 30.608.769 نسمة

أهم المدن : دار السلام .

الديانة : 40 % مسيحية - 33 % إسلام .

العملة : شلن تنزاني

اللغات : الإنجليزية - لغات محلية

تاريخ الانضمام للأمم المتحدة : 1961/12/14

الموقع الجغرافي : تحدها أوغندا وكينيا من الشمال - بورندي وراوندا والكنغو

من الغرب - وموزمبيق وزامبيا من الجنوب .

الموقع على خريطة العالم : تقع بين خطي عرض 6 ° / 8 شمالاً ، 20 ° / 5 شرقاً

الموارد الطبيعية : الفوسفات - الحديد - الفحم - القوى الهيدروكهربية .

أهم المحاصيل الزراعية : التبغ - الذرة - القمح - القطن - البن - نبات الكاسافا -  
الثوم .

أهم الصناعات : النسيج - منتجات الأخشاب - تكرير الزيت - المنتجات  
الزراعية - الماس - الأسمنت - الأسمدة .

أهم الصادرات : البن - الشاي - القطن - التبغ - الثوم - الحبال .

أهم الواردات : الماكينات - الزيت الخام - القطن - وسائل النقل - المواد  
الغذائية .



## توركمينستان

الاسم الرسمي : توركمينستان

القارة : آسيا

نظام الحكم : جمهوري

العاصمة : عشقباد

المساحة : 448.100 كم<sup>2</sup>

عدد السكان : 4.297.629 نسمة

أهم المدن : عشقباد - تشاوز - تشاردزو

الديانة : 89% الإسلام - 9% مسيحية - 2% أكرانيين

العملة : مانات

اللغات : تركمانية (لغة محلية) - روسية - أوزبكية .

تاريخ الانضمام للأمم المتحدة : 1992/3/2

الموقع الجغرافي : تحدها كازاخستان في الشمال - أوزبكستان في الشرق -

إيران وأفغانستان في الجنوب .

الموقع على خريطة العالم : تقع بين خطي عرض 38 شمالاً ، 57 / 50 شرقاً

أهم المحاصيل الزراعية : القطن - الفواكه - الخضروات .

أهم الصناعات : تكرير الزيت - الكيروسين - البتروكيماويات - السماد -

الأغذية المصنعة - النسيج .

أهم الصادرات : الغاز الطبيعي - الزيت الخام - الكيماويات - القطن -

النسيج - السجاد .

أهم الواردات : الماكينات وأجزائها - البلاستيك - المطاط - النسيج -

البقول - المواد الغذائية .

**Tuvalu**

**TUVALU**

## توفالو

الاسم الرسمي : توفالو

القارة : أوقيانوسيا

(أستراليا والجزر المحيطة بها)

نظام الحكم : كومنولث / ملكي

العاصمة : فونافوتي

المساحة : 26 كم 2

عدد السكان : 10.444 نسمة

أهم المدن : فونافوتي .

الديانة : ديانة محلية .

العملة : دولار توفالي / دولار استرالي .

اللغات : التوفالية (لغة محلية) - الإنجليزية .

الموقع الجغرافي : تتكون من 9 جزر في غرب المحيط الهادي في الجنوب من خط الاستواء .


الموقع على خريطة العالم : تقع بين خطي عرض 8 ° / 30 ° جنوباً ، 179 ° شرقاً

أهم المحاصيل الزراعية : جوز الهند .

أهم الصادرات : ثعبان الكوبرا .

أهم الواردات : الأغذية - الوقود - الماكينات - الحيوانات - البضائع الاستهلاكية .

★ تتبع الإدارة المباشرة للسلطة البريطانية .



## تونجا

الاسم الرسمي : مملكة تونجا

القارة : أوقيانوسيا

(أستراليا والجزر المحيطة بها)

نظام الحكم : ملكي

العاصمة : نوكوالوفا

المساحة : 748 كم 2

عدد السكان : 108.207 نسمة

أهم المدن : نوكوالوفا

الديانة : المسيحية .

العملة : بانجا .

اللغات : لغة البلد المحلية - الإنجليزية .

الموقع الجغرافي : تقع بشرق جزيرة فيجي بجنوب المحيط الهادي .

الموقع على خريطة العالم : تقع بين خطي عرض 20 ° جنوباً ، 173 ° غرباً


الموارد الطبيعية : الأسماك - ثعبان الكوبرا .

أهم المحاصيل الزراعية : البن - الفلفل - جوز الهند - الموز - الثايليا - الفواكه - الخضروات .

أهم الصناعات : البن - جوز الهند - الثايليا - الفلفل الأحمر .

أهم الصادرات : منتجات جوز الهند - الموز - الفواكه - الخضروات - الأسماك - الثايليا .

أهم الواردات : المواد الغذائية - الماكينات - وسائل النقل - الوقود - الكيماويات - مواد البناء .



## تونس

الاسم الرسمي : جمهورية تونس

القارة : أفريقيا

نظام الحكم : جمهوري

العاصمة : تونس

المساحة : 163.610 كم 2

عدد السكان : 9.380.404 نسمة

أهم المدن : تونس / صفاقص / جربا .

الديانة : 98 % إسلام .

العملة : دينار تونسي

اللغات : العربية - الفرنسية .

تاريخ الانضمام للأمم المتحدة : 1956/11/12

الموقع الجغرافي : تحدها الجزائر من الغرب - ليبيا من الجنوب - البحر المتوسط من الشمال .

الموقع على خريطة العالم : تقع بين خطي عرض 36 ° / 46 شمالاً ، 10 ° / 10 شرقاً

الموارد الطبيعية : الفوسفات - الحديد - الزنك - الزيت - الرصاص .

أهم المحاصيل الزراعية : القمح - الزيتون - البرتقال - البلح - العنب .

أهم الصناعات : النسيج - الجلود - السماد - الكيماويات - البترول - الفوسفات - الحديد - السياحة .

أهم الصادرات : النسيج - الزيت الخام - زيت الزيتون - حمض الفوسفوريك - الأسماك - البلح .

أهم الواردات : المواد الخام - المواد الاستهلاكية - الماكينات - المعدات - المواد الغذائية .



## الجابون

الاسم الرسمي : جمهورية الجابون

القارة : أفريقيا

نظام الحكم : جمهوري

العاصمة : ليبرافيل

المساحة : 267.670 كم 2

عدد السكان : 1.207.844 نسمة

أهم المدن : بورت جنتل - فرنسثيل

الديانة : 75 % كاثوليك - 20 % بروتستانت - 5 % روحانية .

العملة : فرنك جابوني .

اللغات : فرنسية .

تاريخ الانضمام للأمم المتحدة : 1960/9/20

الموقع الجغرافي : يحدها المحيط الأطلنطي في الغرب - الكاميرون من الشمال ومن الشرق الكونغو وغينيا الاستوائية من الجنوب .

الموقع على خريطة العالم : تقع بين خطي عرض 0° / 25 شمالاً ، 9° / 22 شرقاً

الموارد الطبيعية : الخشب - البترول - الحديد - المنجنيز - اليورانيوم .


أهم المحاصيل الزراعية : الكاكاو - البن - الأخشاب - زيت النخيل .

أهم الصناعات : البترول - الغاز الطبيعي - الأخشاب - المنجنيز - اليورانيوم

أهم الصادرات : الزيت الخام - المنجنيز - اليورانيوم .

أهم الواردات : المواد الغذائية - المنتجات الكيماوية - خامات التصنيع -

المنتجات البترولية - الماكينات .



## جامبيا

الاسم الرسمي : جمهورية جامبيا

القارة : أفريقيا

نظام الحكم : جمهوري

العاصمة : بانجول

المساحة : 11.300 كم 2

عدد السكان : 1.291.585 نسمة

أهم المدن : بانجول

الديانة : 90% إسلام - 9% مسيحية .

العملة : دالازي (الجينس سابقاً) .

اللغات : الإنجليزية (اللغة الرسمية) - لغة محلية

الموقع الجغرافي : تطل على المحيط الأطلسي من الغرب وتطل السنغال عليها من ثلاث جهات .

الموقع على خريطة العالم : تقع بين خطي عرض 13° / 28° شمالاً ، 16° / 40° غرباً

الموارد الطبيعية : الأسماك .

أهم المحاصيل الزراعية : الفول السوداني - الأرز - القطن .

أهم الصناعات : تصنيع الفول السوداني - الأسماك - الجوز .

أهم الصادرات : الفول السوداني ومنتجاته - القطن - الأسماك - الكتان .

أهم الواردات : المواد الغذائية - الوقود - الماكينات - المواد الخام - وسائل النقل .



## جاميكا

الاسم الرسمي : جاميكا

القارة : أمريكا الشمالية والوسطى

نظام الحكم : كومنولث جمهوري

العاصمة : كينجستون

المساحة : 10.990 كم 2

عدد السكان : 2.634.678 نسمة

أهم المدن : كينجستون

الديانة : 60.9 % مسيحية - 39.1 % ديانات أخرى .

العملة : دولار جاميكا .

اللغات : الإنجليزية - لغة البلد الجاميكية .

تاريخ الانضمام للأمم المتحدة : 1962/9/8

الموقع الجغرافي : جزيرة غرب الأنديز يحدها البحر الكاريبي من الجنوب وكوبا من الشمال .

الموقع على خريطة العالم : تقع بين خطي عرض 18 ° شمالاً ، 76 ° / 50 ° غرباً

الموارد الطبيعية : البوكسيت - الجبس .

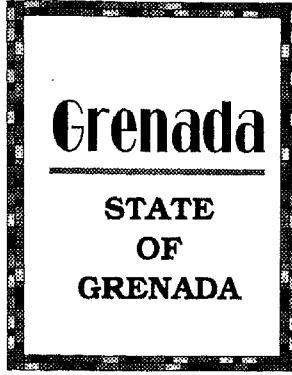
أهم المحاصيل الزراعية : قصب السكر - الموز - البن - البطاطس - الموالح .

أهم الصناعات : التعدين - الأغذية المصنعة - السياحة - النسيج - تصنيع مواد الإضاءة

أهم الصادرات : الألومنيوم - البوكسيت - السكر - الموز .

أهم الواردات : الوقود - الماكينات - الأغذية - المواد الاستهلاكية - مواد البناء .





## جرينادا

الاسم الرسمي : ولاية جرينادا

القارة : أمريكا الشمالية والوسطى

نظام الحكم : ملكي

العاصمة : سانت جيور جيوس

المساحة : 340 كم 2

عدد السكان : 96.217 نسمة

أهم المدن : سانت جيور جيوس

الديانة : 85 % مسيحية

العملة : دولار شرق الكاريبي

اللغات : الإنجليزية

تاريخ الانضمام للأمم المتحدة : 1974/9/17


الموقع الجغرافي : تقع جنوب جزر ويندورلد على بعد 161 كيلو متر من شواطئ فنزويلا .

الموقع على خريطة العالم : تقع بين خطي عرض 12 ° / 22 ° شمالاً ، 62 ° / 40 ° غرباً

أهم المحاصيل الزراعية : الكاكاو - الموز - البهارات والتوابل

أهم الصادرات : الكاكاو - الفول - الموز

أهم الواردات : الكيماويات - الماكينات - الوقود - المواد الغذائية - البترول - المواد المصنعة .



## الجزائر

الاسم الرسمي : جمهورية الجزائر الشعبية الديمقراطية

القارة : أفريقيا

نظام الحكم : جمهوري

العاصمة : الجزائر

المساحة : 2.381.740 كم 2

عدد السكان : 30.480.793 نسمة

أهم المدن : الجزائر - أوراك - قسنطينة - عنابة - وهران

الديانة : 99% من السكان يعتقدون الإسلام .

العملة : الدينار .

اللغات : اللغة العربية - الفرنسية - لهجات البربر (لغة محلية) .

تاريخ الانضمام للأمم المتحدة : 1962/10/8

الموقع الجغرافي : يحدها من الغرب المغرب والصحراء الغربية ومن الشرق

تونس وليبيا ومن الجنوب موريتانيا ومالي والنيجر .

الموقع على خريطة العالم : تقع بين خطي عرض 35° / 10° شمالاً ، 3° / 11° شرقاً

الموارد الطبيعية : البترول - الغاز الطبيعي - الفوسفات - الحديد - الزنك -

اليورانيوم - الزيتيق - الرصاص .

أهم المحاصيل الزراعية : القمح - الزيتون - الفاكهة - الموالح - الشعير - تربية

الدواجن - الشوفان .

أهم الصناعات : صناعة البترول - الكيوسين - البتروكيماويات - السماد -

الحديد والصلب - النسيج - وسائل النقل .

أهم الصادرات : البترول والغاز الطبيعي بنسبة 97% .

أهم الواردات : السلع الأساسية - الأغذية والمشروبات - المواد الاستهلاكية .



## جنوب أفريقيا

الاسم الرسمي : جمهورية جنوب أفريقيا

العاصمة : أفرىقيا

نظام الحكم : جمهورى

العاصمة السياسية : كيب تاون

العاصمة الإدارية : برىتوريا

المساحة : 1.219.912 كم 2

عدد السكان : 42.834.520 نسمة

أهم المدن : كيب تاون - جوهانسبرج - راند الشرقية - برىتوريا .

الديانة : مسيحية - هندوس - إسلام .

العملة : راند

اللغات : الإنجليزية - لغات أفريقية .

تاريخ الانضمام للأمم المتحدة : 1945/11/7

الموقع الجغرافى : تجاورها ناميبيا فى الشمال الغربى - زيمبابوى وبتسوانا فى الشمال - موزمبيق فى الشمال الشرقى .

الموقع على خريطة العالم : تقع بين خطى عرض 25° / 44 شمالاً - 28° / 12 شرقاً .


الموارد الطبيعية : الذهب - البلاتين - الفحم - الفوسفات - الحديد - المتجنيز - الماس - اليورانيوم .

أهم المحاصيل الزراعية : الذرة - القمح - قصب السكر - الفواكه - الخضروات .

أهم الصناعات : الذهب - الماس - السيارات - الماكينات - النسيج - الحديد والصلب - الكيماويات - الأسمدة .

أهم الصادرات : الذهب - الكيماويات - الماس - الأملاح والمعادن - الغذاء .

أهم الواردات : أجزاء المحركات والمواتير - الماكينات - المعادن - الكيماويات - النسيج .



## جواتيمالا

الاسم الرسمي : جمهورية جواتيمالا

القارة : أمريكا الشمالية والوسطى .

نظام الحكم : جمهوري

العاصمة : مدينة جواتيمالا

المساحة : 108.890 كم 2

عدد السكان : 12.0007.580 نسمة

أهم المدن : مدينة جواتيمالا - ميكسكو - فيلانيوفا .

الديانة : المسيحية .

العملة : كوتزك .

اللغات : أسبانية - هندية .

تاريخ الانضمام للأمم المتحدة : 1945/11/21

الموقع الجغرافي : تجاورها المكسيك في الشمال والغرب - هندوراس والسلفادور في الشرق .

الموقع على خريطة العالم : تقع بين خطي عرض 14° / 4° شمالاً ، 90° / 30° غرباً

الموارد الطبيعية : النيكل - الزيت الخام - الأسماك - الأخشاب - المواد الصمغية .

أهم المحاصيل الزراعية : القطن - الفول - البن - الذرة - السكر - الموز - الفواكه والخضروات .

أهم الصناعات : السكر - الملابس والنسيج - الأثاث - الكيماويات - المطاط - البترول - المعادن .

أهم الصادرات : البن - السكر - الموز .

أهم الواردات : الوقود - الماكينات - منتجات البترول - الأسمدة - المحركات والموتير .



# جورجيا

الاسم الرسمي: جورجيا

القارة: آسيا

نظام الحكم: جمهوري

العاصمة: تيلسي

المساحة: 69.700 كم 2

عدد السكان: 5.108.527 نسمة

أهم المدن: كوتيسي - باتومي - سوخومي .

الديانة: 83 % مسيحية .

العملة: لاري

اللغات: لغة البلد الجورجية - روسية - إنجليزية - أذربيجانية .

تاريخ الانضمام للأمم المتحدة: 1992/7/31

الموقع الجغرافي: يحدها البحر الأسود من الغرب وتركيا وأرمينيا في الجنوب -

أذربيجان في الشرق - روسيا في الشمال .

الموقع على خريطة العالم: تقع بين خطي عرض 41 ° / 50 شمالاً ، 17 ° / 15 شرقاً

أهم المحاصيل الزراعية: الموالح - العنب - السكر - البقول - الخضروات .

أهم الصناعات: الأسمنت - المعدات الصلبة الثقيلة - الماكينات - منتجات


الألبان - مسبوكات المعادن - قطع الأخشاب - ماكينات

المزارع - اللحوم المجمدة - منتجات الأسماك - الماكينات

الكهربائية .

أهم الصادرات: الموالح - الشاي - الماكينات - المعادن - النسيج .

أهم الواردات: الماكينات - الوقود - وسائل النقل .



## جويانا

الاسم الرسمي : جمهورية جويانا العليا

القارة : أمريكا الجنوبية

نظام الحكم : جمهوري

العاصمة : جورج تاون

المساحة : 214.970 كم 2

عدد السكان : 707.954 نسمة

أهم المدن : جورج تاون

الديانة : 34 % هندوسية - 52 % مسيحية - 9 % إسلامية .

العملة : دولار جوياني .

اللغات : الإنجليزية - هندية - أوردو .

تاريخ الانضمام للأمم المتحدة : 1966/9/20

الموقع الجغرافي : تقع في الشمال من أمريكا الجنوبية - شرق فنزويلا - غرب

سورينام - شمال البرازيل .

الموقع على خريطة العالم : تقع بين خطي عرض 6 ° / 50 شمالاً ، 58 ° / 12 غرباً


الموارد الطبيعية : البوكسيت - الذهب - الغابات الكثيفة - الماس - المراعي .

أهم المحاصيل الزراعية : السكر - الأرز .

أهم منتجاتها : البوكسيت - الألومنيوم .

أهم الصادرات : السكر - البوكسيت - الأرز - الذهب - أشجار الغابات .

أهم الواردات : البترول - الأغذية - الماكينات - المواد والبضائع المصنعة .



# جيبوتي

الاسم الرسمي : جمهورية جيبوتي

القارة : أفريقيا

نظام الحكم : جمهوري

العاصمة : جيبوتي

المساحة : 22.000 كم 2

عدد السكان : 440.727 نسمة

أهم المدن : جيبوتي .

الديانة : 94 % مسلمين - 6 % مسيحيين .

اللغة : فرنك جيبوتي

اللغات : العربية - الفرنسية - الصومالية - الجيبوتية - العفارية .

تاريخ الانضمام للأمم المتحدة : 1977/9/20

الموقع الجغرافي : تقع في شمال شرق أفريقيا على خليج عدن في المدخل

الجنوبي للبحر الأحمر وتحدها أثيوبيا - أرتيريا - الصومال .

الموقع على خريطة العالم : تقع بين خطي عرض 11 ° / 30 شمالاً ، 43 ° / 5 شرقاً

الموارد الطبيعية : الملح - الطاقة الحرارية - الجبس - الحجر الجيري -

الطحالب - الزجاج البركاني .


أهم المحاصيل الزراعية والحيوانية : الماعز - الخراف - الجمال .

أهم الصناعات : منتجات الألبان - المياه المعدنية .

أهم الصادرات : الجلود - الماشية .

أهم الواردات : المواد الغذائية - المواد الاستهلاكية - الماكينات - وسائل

النقل .



## الدانمارك

الاسم الرسمي : مملكة الدانمارك

القارة : أوروبا

نظام الحكم : ملكي

العاصمة : كوبنهاجن

المساحة : 43.070 كم 2

عدد السكان : 5.333.617 نسمة

أهم المدن : البورج - أودنس - آرهوس

الديانة : 93 % مسيحية - 7 % ديانات أخرى

اللغة : كراون دانماركي .

اللغات : دانماركية - بعض الألمانية .

تاريخ الانضمام للأمم المتحدة : 1945/10/24

الموقع الجغرافي : يحدها ألمانيا من الجنوب - وبحر الشمال من الغرب - والسويد من الشمال الشرقي .

الموقع على خريطة العالم : تقع بين خطي عرض 55 ° / 41 شمالاً ، 12 ° / 34 شرقاً

الموارد الطبيعية : الزيت الخام - الغاز الطبيعي - الأسماك - الملح - الحجر الجيري .

أهم المحاصيل الزراعية والحيوانية : منتجات الألبان - الأسماك - البقول - اللحوم .

أهم الصناعات : الماكينات - المعدات - الأغذية المصنعة - النسيج .

أهم الصادرات : اللحوم - منتجات الألبان - الأسماك - ماكينات التصنيع - المنتجات الكيماوية - وسائل النقل .

أهم الواردات : الماكينات - المعدات - البترول - البقول والمواد الغذائية - النسيج - الورق .

★ الجزر التي تتبع السيطرة الدانماركية :

جزر فيرو (بشمال الأطلسي) - جرينلاند (أكبر جزر العالم على الإطلاق) تقع بشمال أمريكا الشمالية وحتى غرب أوروبا





## جزر تايبعة للحكم الدانماركي

### (١) جزر فيرو

القارة : أوروبا

نظام الحكم : ملكي

العاصمة : تورشاقان

المساحة : 1.399 كم 2

عدد السكان : 41.834 نسمة

أهم المدن : تورشاقان .

العملة : كراون - فيرو .

اللغات : فيرو - دانماركية .

الموقع الجغرافي : عبارة عن مجموعة من 18 جزيرة تقع بشمال الأطلسي شمال

غرب جزيرة شيتلاند .

أهم المحاصيل الزراعية : الخضروات .

أهم الصناعات : الأسماك - السفن - الصناعات اليدوية .

أهم الصادرات : الأسماك ومنتجاتها .

أهم الواردات : الماكينات - معدات النقل - المواد الغذائية - البترول ومنتجاته



## جزر تابعة للحكم الدانماركي

### (2) جزيرة جرين لاند

القارة : أوروبا

نظام الحكم : ملكي

العاصمة : جوثاب

المساحة : 708.069 كم 2

عدد السكان : 59.309 نسمة

أهم المدن : جوثاب .

العملة : كراون .

الموقع الجغرافي : أكبر جزر العالم - تقع شمال غرب القارة الأوروبية .

الموارد الطبيعية : المعادن - الحديد - الفحم - اليورانيوم - الأسماك .


أهم المحاصيل الزراعية والحيوانية : التبن - الخراف - منتجات الحدائق .

أهم الصناعات : الصناعات اليدوية - الزنك والرصاص - الأسماك المصنعة .

أهم الصادرات : الأسماك ومنتجاتها .

أهم الواردات : منتجات البترول - الماكينات - وسائل النقل - المواد

الغذائية - البضائع المصنعة .



## دومينيكا

الاسم الرسمي: كومنولث الدومينيكا

القارة: أمريكا الشمالية والوسطى

نظام الحكم: كومنولث

العاصمة: روسيو

المساحة: 750 كم<sup>2</sup>

عدد السكان: 65.777 نسمة

أهم المدن: روسيو .

الديانة: 77% كاثوليك رومان - 15% بروتستانت .

العملة: دولار شرق الكاريبي

اللغات: إنجليزية - فرنسية .

تاريخ الانضمام للأمم المتحدة: 1978/12/18

الموقع الجغرافي: جزيرة بركانية في البحر الكاريبي .

الموقع على خريطة العالم: تقع بين خطي عرض 15° / 20° شمالاً ، 61° / 30° غرباً

أهم المحاصيل الزراعية: الموز - جوز الهند - الموالح .

أهم الصناعات: السياحة - تصنيع المنتجات الزراعية .

أهم الصادرات: الموز - زيت الزيتون - الخضروات - البرتقال - الجريب

فروت - الصابون .

أهم الواردات: الماكينات والمعدات - الأغذية - الكيماويات .

★ كانت تتبع السيطرة البريطانية قبل أن تستقل وتصبح دولة اعتباراً من 1967 وأصبحت عضواً بالأمم

المتحدة في 1978/12/18 .

• موسوعة دول العالم •



## دومينيكا

الاسم الرسمي : جمهورية الدومينيكان

القارة : أمريكا الشمالية والوسطى

نظام الحكم : جمهوري

العاصمة : سانتو دومينجو

المساحة : 48.730 كم 2

عدد السكان : 7.998.766 نسمة

أهم المدن : سانتو جودو - لوس كابليروس .

الديانة : 90 % كاثوليك رومان .

العملة : بيزو .

اللغات : أسبانية - إنجليزية .

تاريخ الانضمام للأمم المتحدة : 1945/10/24

الموقع الجغرافي : تقع غرب الأنديز يحدها من الشمال المحيط الأطلنطي ومن الجنوب البحر الكاريبي ومن الغرب هايتي .

الموقع على خريطة العالم : تقع بين خطي عرض 18 ° / 28 شمالاً ، 69 ° / 54 غرباً


الموارد الطبيعية : النيكل - البوكسيت - الذهب - الفضة .

أهم المحاصيل الزراعية : قصب السكر - البن - القطن - الخضروات - الفاكهة - الكاكاو - التبغ .

أهم الصناعات : السكر - الأسمت - التبغ - السياحة - النسيج - المشغولات الذهبية .

أهم الصادرات : السكر - البن - الكاكاو - الذهب - الفضة - اللحوم - النيكل - الفاكهة والخضروات .

أهم الواردات : البترول - المواد الغذائية - القطن - الكيماويات - الأدوية .



## رواندا

الاسم الرسمي : جمهورية رواندا

القارة : أفريقيا

نظام الحكم : جمهوري

العاصمة : كيغالي

المساحة : 26.340 كم<sup>2</sup>

عدد السكان : 7.958.172 نسمة

أهم المدن : كيغالي

الديانة : 74% مسيحية - 1% إسلام - 25% ديانات أخرى .

العملة : فرنك رواندي .

اللغات : كينيا رواندية - الفرنسية .

تاريخ الانضمام للأمم المتحدة : 1962/9/18

الموقع الجغرافي : تحيط بها الكونغو من الغرب - أوغندا من الشمال - تنزانيا من

الشرق - بوروندي من الجنوب .

الموقع على خريطة العالم : تقع بين خطي عرض 1° / 5° جنوباً ، 30° / 4° شرقاً .

الموارد الطبيعية : الذهب - القصدير .

أهم المحاصيل الزراعية : البن - الشاي - الموز - الفول .

أهم المنتجات : الأغذية المصنعة - مواد الإضاءة - الأملاح المعدنية .

أهم الصناعات : البن - الشاي - الصفيح - التنجستين .

أهم الواردات : النسيج - المواد الغذائية - الصلب - المواد الأساسية

للتصنيع - الماكينات والمعدات .





## روسيا

الاسم الرسمي: روسيا الاتحادية

العاصمة: موسكو

نظام الحكم: جمهوري اشتراكي

العاصمة: موسكو

المساحة: 17.075.200 كم<sup>2</sup>

عدد السكان: 146.861.022 نسمة

أهم المدن: موسكو - بيترسبورج - نوفوسبيرسك - سمارا -

ياكاتيربرج - كازو - أوبا - فولجوجراد .

الديانة: مسيحية - إسلام - ديانات أخرى .

العملة: روبل .

اللغات: روسية .

تاريخ الانضمام للأمم المتحدة: 1945/10/24

الموقع الجغرافي: يحدها من الشمال المحيط القطبي الشمالي ومن الشرق

المحيط الهادي ومن الجنوب منغوليا وكازاخستان والصين

ومن الغرب فنلندا ولاتفيا وبيلاروسيا وأكرانيا .

الموقع على خريطة العالم: تقع بين خطي عرض 55° / 45° شمالاً، 27° / 35° شرقاً .

الموارد الطبيعية: البترول - الغاز الطبيعي - الفحم - الحديد - الزنك -

الرصاص - النيكل - الألومنيوم - موليبيديم - الذهب -

بلاتينيوم .

أهم المحاصيل الزراعية والحيوانية: البقول - منتجات الألبان - اللحوم .

أهم الصناعات: المنتجات البترولية - الغاز الطبيعي - الكيماويات - الأخشاب

ومنتجاتها - الأسلحة .

أهم الصادرات: البترول ومنتجاته - الغاز الطبيعي - الأخشاب ومنتجاتها -

الفحم - الكيماويات - المعادن - الأسلحة ومعداتنا .

أهم الواردات: المواد الاستهلاكية - اللحوم - البقول - الماكينات -

المعدات - الكيماويات - المنتجات المعدنية .



# رومانيا

الاسم الرسمي : جمهورية رومانيا

العاصمة : أوروبا

نظام الحكم : جمهوري اشتراكي

العاصمة : بوخارست

المساحة : 237.500 كم2

عدد السكان : 22.395.848 نسمة

أهم المدن : بوخارست - كونستانتا - لاس - تيمبورا - جالطي .

الديانة : 82 % مسيحية - 18 % ديانات أخرى .

العملة : ليو

اللغات : رومانية - مجرية - المانية .

تاريخ الانضمام للأمم المتحدة : 1955/12/14

الموقع الجغرافي : تقع جنوب شرق أوروبا ويحدها مولدوفا من الشمال وبلغاريا

من الجنوب والمجر ويوغوسلافيا من الغرب .

الموقع على خريطة العالم : تقع بين خطي عرض 44 ° / 15 شمالاً ، 26 شرقاً .

الموارد الطبيعية : البترول - الغاز الطبيعي - الفحم - الحديد - الغابات .


أهم المحاصيل الزراعية : القمح - الذرة - البطاطس - عباد الشمس .

أهم الصناعات : الكيماويات - منتجات المعادن - الأغذية المصنعة - البترول -

أشجار الغابات .

أهم الصادرات : الكيماويات - المعادن - الماكينات - المواد الغذائية - النسيج .

أهم الواردات : الوقود - الماكينات - المواد الاستهلاكية .



## زامبيا

الاسم الرسمي : جمهورية زامبيا

القارة : أفريقيا

نظام الحكم : جمهوري

العاصمة : لوساكا

المساحة : 752.610 كم<sup>2</sup>

عدد السكان : 9.460.736 نسمة

أهم المدن : لوساكا - كيتوي - ندولا - تشنجولا .

الديانة : المسيحية - الإسلام - الهندوسية .

اللغة : كواشا

اللغات : الإنجليزية - لغات محلية .

تاريخ الانضمام للأمم المتحدة : 1964/12/1

الموقع الجغرافي : تحدها أنجولا من الغرب . الكونغو (زائير) وتنزانيا من

الشمال، مالاوي وموزمبيق من الشرق ومن الجنوب زيمبابوي

وبتسوانا ونامبيا .

الموقع على خريطة العالم : تقع بين خطي عرض 15° / 28° جنوباً ، 16° / 28° شرقاً

الموارد الطبيعية : النحاس - الزنك - الرصاص - الكوبلت - الفحم .

أهم المحاصيل الزراعية : الذرة - التبغ - الأرز - قصب السكر .


أهم الصناعات : النحاس - النسيج - الكيماويات - الزنك - الأسمدة .

أهم الصادرات : النحاس - الزنك - الرصاص - الكوبلت - التبغ .

أهم الواردات : المواد التصنيعية - الماكينات ومعدات النقل - الوقود - المواد

الغذائية .





## زيمبابوي

الاسم الرسمي : جمهورية زيمبابوي

القارة : أفريقيا

نظام الحكم : جمهوري

العاصمة : هراري

المساحة : 390.580 كم 2

عدد السكان : 11.044.147 نسمة

أهم المدن : بولاوايو - تشونجويزا

الديانة : المسيحية .

العملة : دولار زيمبابوي

اللغات : الإنجليزية - لغات محلية .

تاريخ الانضمام للأمم المتحدة : 1980/8/25

الموقع الجغرافي : تجاورها بتسوانا في الغرب ، زامبيا في الشمال و موزمبيق في الشرق وجنوب أفريقيا في الجنوب .

الموقع على خريطة العالم : تقع بين خطي عرض 17° / 50° جنوباً ، 31° / 20° شرقاً

الموارد الطبيعية : الذهب - النحاس - النيكل - الصفيح - اسبتوس - الكروم

أهم المحاصيل الزراعية : التبغ - القطن - السكر .

أهم الصناعات : الصلب - النحاس - الذهب - الكيماويات - المحركات - النسيج .

أهم الصادرات : السكر - النيكل - التبغ - الذهب - الكروم - اللحوم - الاسبتوس - الذرة - النحاس .

أهم الواردات : الماكينات - منتجات البترول - وسائل المواصلات .



## ساحل العاج (كوت ديفوار)

الاسم الرسمي : جمهورية ساحل العاج

القارة : أفريقيا

نظام الحكم : جمهوري

العاصمة السياسية : ياموسكورو

العاصمة الإدارية : ابيدجان

المساحة : 322.460 كم<sup>2</sup>

عدد السكان : 15.446.231 نسمة

أهم المدن : ابيدجان .

الديانة : 60 % ديانات محلية - 23 % إسلام - 17 % مسيحية

العملة : فرنك .

اللغات : الفرنسية - لغات أفريقية (اكان - سينوفو - بيت - دان) .

تاريخ الانضمام للأمم المتحدة : 1960/9/20

الموقع الجغرافي : تقع غرب أفريقيا على خليج غينيا وتجاورها ليبيريا وغينيا ومالي ، بوركينا فاسو ، غانا .

الموقع على خريطة العالم : تقع بين خطي عرض 6° / 50° شمالاً ، 5° / 50° غرباً

الموارد الطبيعية : الحديد - البترول الخام - المنجنيز - البوكسيت - النحاس - الماس - الكوبلت .


أهم المحاصيل الزراعية : البن - الكاكاو - الذرة - الفول .

أهم الصناعات : الأغذية - تكرير البترول - السماد - الخشب - النسيج .

أهم الصادرات : الكاكاو (أكبر مصدر بالعالم) - البن - الخشب - البترول -

القطن - الموز - الزيت النقي .

أهم الواردات : الأغذية - الوقود - السلع الاستهلاكية .



## ساموا

الاسم الرسمي : جمهورية ساموا الغربية

العاصمة : أوقيانوسيا

(أستراليا والجزر المحيطة بها)

نظام الحكم : كومنولث جمهوري

العاصمة : أيا

المساحة : 2.860 كم 2

عدد السكان : 224.713 نسمة

أهم المدن : أيا .

الديانة : 99.7 % مسيحية .

العملة : تالا .

اللغات : ساموا - الإنجليزية .

تاريخ الانضمام للأمم المتحدة : 1976/12/15

الموقع الجغرافي : تقع في جنوب المحيط الهادي على بعد 3.540 كم من جنوب

هاواي .

الموقع على خريطة العالم : تقع بين خطي عرض 14 ° جنوباً ، 172 ° غرباً

الموارد الطبيعية : الغابات

أهم المحاصيل الزراعية : الموز - الكاكاو - جوز الهند - القلقاس .

أهم الصناعات : الأغذية المصنعة - الأسماك - الأخشاب .

أهم الصادرات : الكاكاو - الزيت والقشدة - ثعبان الكوبرا - جوز الهند -

الأخشاب .

أهم الواردات : الأغذية - الماكينات - البضائع المصنعة .



## \* سانت فينسنت والغرينادينز \*

الاسم الرسمي : سانت فينسنت والغرينادينز

القارة : أمريكا الشمالية والوسطى

نظام الحكم : كومنولث جمهوري

العاصمة : كينجز تاون

المساحة : 340 كم 2

عدد السكان : 119.818 نسمة

أهم المدن : كينجز تاون

الديانة : المسيحية .

العملة : دولار شرق الكاريبي

اللغات : الإنجليزية - الفرنسية .

الموقع الجغرافي : إحدى جزر شرق بحر الكاريبي .

الموقع على خريطة العالم : تقع بين خطي عرض 14 ° / 1 شمالاً ، 61 ° غرباً

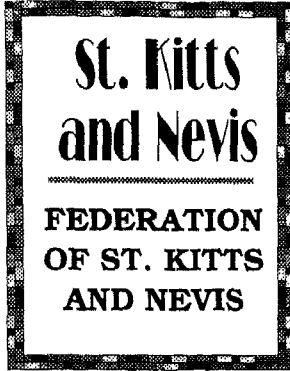
أهم المحاصيل الزراعية : الموز - جوز الهند - نبات يستخرج منه النشا .

أهم الصناعات : الأغذية .

أهم الصادرات : الموز - مضارب التنس - النشا .

أهم الواردات : المواد الغذائية - الماكينات - المعدات - الكيماويات - الوقود

\* مستعمرة بريطانية .



## سانت كيتس ونيغيز \*

الاسم الرسمي : اتحاد سانت كيتس ونيغيز

القارة : أمريكا الشمالية والوسطى

نظام الحكم : كومنولث جمهوري

العاصمة : باستيري

المساحة : 169 كم 2

عدد السكان : 42,291 نسمة

أهم المدن : تشالزتاون - باستيري

الديانة : المسيحية

العملة : دولار شرق الكاريبي .

اللغات : إنجليزية .

تاريخ الانضمام للأمم المتحدة : 1983/9/23

الموقع الجغرافي : إحدى جزر شرق بحر الكاريبي .

الموقع على خريطة العالم : 16° / 20° شمالاً ، 61° / 40° غرباً

أهم المحاصيل الزراعية : السكر - الأرز .

أهم الصناعات : السكر - الملح - السياحة .

أهم الصادرات : السكر - طابع البريد .

أهم الواردات : الماكينات - الوقود - المواد الغذائية .

★ كومنولث بريطاني .



## جمهورية لوسيا

الاسم الرسمي : سانت لوسيا

القارة : أمريكا الشمالية والوسطى

نظام الحكم : كومنولث جمهوري

العاصمة : كاستريس

المساحة : 620 كم 2

عدد السكان : 152.335 نسمة

أهم المدن : كاستريس

الديانة : مسيحية .

العملة : دولار شرق الكاريبي

اللغات : الإنجليزية .

الموقع الجغرافي : إحدى جزر شرق الكاريبي .

الموقع على خريطة العالم : تقع بين خطي عرض 14 ° / 1 شمالاً ، 61 ° غرباً

أهم المحاصيل الزراعية : الموز - جوز الهند - الكاكاو - الموالح .

أهم الصناعات : الملابس - المشروبات - الألكترونيات .

أهم الصادرات : الموز - الملابس - الكاكاو - الخضروات - الفواكه -

الزيت - جوز الهند .

أهم الواردات : المواد الغذائية - الماكينات - المعدات - الأسمدة - منتجات

البتروول .

★ كومنولث بريطاني .



## سان مارينو

الاسم الرسمي : جمهورية سان مارينو

القارة : أوروبا

نظام الحكم : جمهوري

العاصمة : سان مارينو

المساحة : 62 كم 2

عدد السكان : 24.894 نسمة

أهم المدن : سان مارينو .

الديانة : المسيحية .

العملة : ليرا إيطالية .

اللغات : إيطالية .

تاريخ الانضمام للأمم المتحدة : 1992/3/2

الموقع الجغرافي : تحيط بها إيطاليا .

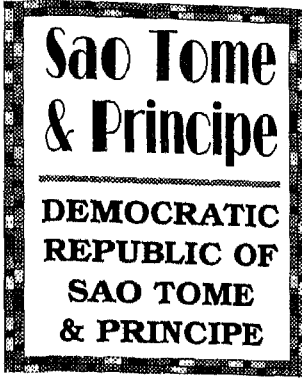
الموقع على خريطة العالم : تقع بين خطي عرض 43 ° / 56 شمالاً ، 12 ° / 25 شرقاً

أهم المحاصيل الزراعية : القمح - البقول - العنب - الزيتون .

أهم الصناعات : الأسمت - السيراميك - الجلود - النسيج - الألكترونيات .

أهم الصادرات : طوب البناء - القمح - مواد التعبئة - المكسرات - الجلود .

أهم الواردات : الأغذية - المواد الاستهلاكية .



## ساو توم وپرينسيب

الاسم الرسمي : جمهورية ساو توم وپرينسيب

القارة : أفريقيا

نظام الحكم : جمهوري

العاصمة : ساو توم

المساحة : 960 كم 2

عدد السكان : 150.123 نسمة

أهم المدن : ساو توم

الديانة : المسيحية .

العملة : دوبرا .

اللغات : برتغالية .

تاريخ الانضمام للأمم المتحدة : 1975/9/16

الموقع الجغرافي : جزيرة بركانية تقع بخليج غينيا على بعد 240 كم أمام أفريقيا الوسطى .

الموقع على خريطة العالم : تقع بين خطي عرض 0° / 10° شمالاً ، 7° شرقاً

أهم المحاصيل الزراعية : الكاكاو - جوز الهند - زيت النخيل - البن - الموز .

أهم الصناعات : الصابون - الأسماك المصنعة - البيرة - صناعة القمصان .

أهم الصادرات : الكاكاو - البن - ثعبان الكوبرا - زيت النخيل .

أهم الواردات : النسيج - الماكينات - المعدات الكهربائية - الوقود - المنتجات الغذائية .



# Saudi Arabia

KINGDOM  
OF SAUDI  
ARABIA

## السعودية

الاسم الرسمي : المملكة العربية السعودية

القارة : آسيا

نظام الحكم : ملكي

العاصمة : الرياض

المساحة : 1.960.582 كم 2

عدد السكان : 20.785.955 نسمة

أهم المدن : الرياض - جدة - مكة - المدينة المنورة .

الديانة : الإسلام .

العملة : ريال سعودي .

اللغات : العربية

تاريخ الانضمام للأمم المتحدة : 1945/10/24

الموقع الجغرافي : تجاورها اليمن - الأردن - الإمارات - سلطنة عمان - قطر - البحرين - العراق - الكويت من جميع الجهات .

الموقع على خريطة العالم : تقع بين خطي عرض 24 / 14 شمالاً ، 46 / 42 شرقاً

الموارد الطبيعية : البترول الخام - الغاز الطبيعي - الحديد .

أهم المحاصيل الزراعية : البلح - البقول - القمح - الزهور .

أهم الصناعات : البترول - الأسمت - المنتجات البلاستيكية - الصلب - مواد التعبئة .

أهم الصادرات : البترول ومنتجاته .

أهم الواردات : الأغذية المصنعة - مواد البناء - وسائل النقل - البضائع المصنعة (الجهازية)



## السلفادور

الاسم الرسمي : جمهورية السلفادور

العاصمة : أميركا الشمالية والوسطى

نظام الحكم : جمهوري .

العاصمة : سان سلفادور .

المساحة : 21.040 كم 2

عدد السكان : 5.752.067 نسمة

أهم المدن : سانت آن - سان ميغول - زاكاتكوليكوا .

الديانة : المسيحية .

العملة : كولون سلفادوري

اللغات : أسبانية .

تاريخ الانضمام للأمم المتحدة : 1945/10/24

الموقع الجغرافي : تحدها جواتيمالا في الغرب و هندوارس في الشمال والشرق  
والحيط الهادي من الجنوب .

الموقع على خريطة العالم : تقع بين خطي عرض 13 ° / 40 شمالاً ، 89 ° / 20 غرباً .

الموارد الطبيعية : الزيت الخام - الطاقة الحرارية .

أهم المحاصيل الزراعية : البن - الذرة - القطن - السكر - الأرز - الذرة السكرية .

أهم الصناعات : الأغذية المصنعة - الملابس والنسيج - منتجات البترول .

أهم الصادرات : البن - القطن - السكر - الماشية .

أهم الواردات : المواد الخام - المواد الاستهلاكية .

**Slovakia**

**REPUBLIC  
OF  
SLOVAKIA**

## سلوفاكيا

الاسم الرسمي : جمهورية سلوفاكيا

القارة : أوروبا

نظام الحكم : جمهوري

العاصمة : براتيسلافا

المساحة : 48.845 كم 2

عدد السكان : 5.392.982 نسمة

أهم المدن : براتيسلافا - كوسيس .

الديانة : 82.5 % مسيحية - 17.5 % ديانات أخرى .

اللغة : كورونا .

اللغات : سلوفاكي - مجرية .

الموقع الجغرافي : تقع في أوروبا الشرقية وتحدها المجر والنمسا وبولندا والتشيك وأوكرانيا .

الموقع على خريطة العالم : تقع بين خطي عرض 48 ° / 10 شمالاً ، 17 ° / 7 شرقاً

أهم المحاصيل الزراعية : البقول - البطاطس - السكر - الفواكه - الخضروات - الغابات .

أهم الصناعات : الحديد - التعدين - بناء السفن - مواد البناء - صناعة الجلود .

أهم الصادرات : الماكينات ومعدات النقل - الكيماويات - الوقود - الأملاح المعدنية - منتجات المعادن .

أهم الواردات : الماكينات - وسائل النقل - الوقود - المواد الخام - الكيماويات - المنتجات الزراعية - البضائع المصنعة .



## سلوفينيا

الاسم الرسمي : جمهورية سلوفينيا

القارة : أوروبا

نظام الحكم : جمهوري

العاصمة : ليجيانا

المساحة : 20.256 كم<sup>2</sup>

عدد السكان : 1.971.739 نسمة

أهم المدن : ماريبور - ليجيانا

الديانة : 70.8% مسيحية - 1% إسلام - 1% ليتوانيين - 27.2%

ديانات أخرى .

العملة : دولار سلوفاني .

اللغات : سلوفانية .

تاريخ الانضمام للأمم المتحدة : 1992/5/22

الموقع الجغرافي : بوسط أوروبا - يحدها من الشمال النمسا ومن الشرق المجر وكرواتيا ومن الغرب إيطاليا ومن الجنوب كرواتيا .

الموقع على خريطة العالم : تقع بين خطي عرض 46° / 4° شمالاً - 14° / 33° شرقاً

الموارد الطبيعية : الفحم - الغابات - الغاز الطبيعي .

أهم المحاصيل الزراعية : الذرة - البطاطس - الفواكه - الغابات .

أهم المنتجات : السيارات - الحديد والصلب - الأسمت - الكيماويات -


النسيج - الأثاث - الأحذية - الماكينات الكهربائية - الأدوية .

أهم الصناعات : الماكينات ومعدات النقل - المواد التصنيعية - الكيماويات -

الأغذية - الثروة الحيوانية - المواد الخام .

أهم الواردات : الماكينات ووسائل النقل - المواد التصنيعية الأخرى -

الكيماويات - المواد الخام - الوقود .



## سنغافورة

الاسم الرسمي : جمهورية سنغافورة

القارة : اسيا

نظام الحكم : جمهوري

العاصمة : مدينة سنغافورة

المساحة : 632.6 كم 2

عدد السكان : 3,490,356 نسمة

أهم المدن : مدينة سنغافورة .

الديانة : الإسلام - المسيحية - بودهست - هندو .

العملة : دولار سنغافوري

اللغات : صينية - انجليزية - ملاي - تأميل .

تاريخ الانضمام للأمم المتحدة : 1965/9/21

الموقع الجغرافي : تحدها ماليزيا من الشمال .

الموقع على خريطة العالم : تقع بين خطي عرض 41 ° / 50 شمالاً ، 17 ° / 15 شرقاً

أهم المحاصيل الزراعية : الخضروات - الفواكه - المطاط .


أهم الصناعات : تكرير البترول - إصلاح السفن - الإلكترونيات - خدمات

المال والأعمال .

أهم الصادرات : منتجات البترول - المطاط - البضائع المصنعة - الأدوات

الكهربائية والإلكترونية - الكمبيوتر ومشتلاته .

أهم الواردات : الطائرات الحربية - البترول - الكيماويات - المواد الغذائية .



## السنغال

الاسم الرسمي : جمهورية السنغال

القارة : أفريقيا

نظام الحكم : جمهوري

العاصمة : داكار

المساحة : 196.190 كم 2

عدد السكان : 9.723.149 نسمة

أهم المدن : داكار

الديانة : 92% إسلام - 2% مسيحية - 6% ديانات محلية .

العملة : فرنك .

اللغات : الفرنسية - لغات محلية .

تاريخ الانضمام للأمم المتحدة : 1960/9/28

الموقع الجغرافي : تحدها موريتانيا من الشمال ومالي من الشرق وغينيا من الجنوب والمحيط الأطلسي من الغرب .

الموقع على خريطة العالم : تقع بين خطي عرض 14° / 34° شمالاً ، 17° / 27° غرباً

الموارد الطبيعية : الأسماك - الفوسفات - الحديد .

أهم المحاصيل الزراعية : الفول السوداني - الذرة - الأرز - الذرة السكرية - التبغ .

أهم الصناعات : الأغذية المصنعة - تكرير البترول - الأسمت - الأسماك - الفوسفات .

أهم الصادرات : الفول السوداني - الفوسفات - الأسماك المصنعة - منتجات البترول .

أهم الواردات : المواد الغذائية - الماكينات - البترول - وسائل النقل - المواد الاستهلاكية .

# Sudan

REPUBLIC  
OF  
THE SUDAN

## السودان

الاسم الرسمي : جمهورية السودان

القارة : أفريقيا

نظام الحكم : جمهوري

العاصمة : الخرطوم

المساحة : 2.505.810 كم 2

عدد السكان : 33.550.552 نسمة

أهم المدن : أم درمان - بورسودان

الديانة : 70 % إسلام - 5 % مسيحية - 20 % ديانات أخرى .

العملة : جنيه سوداني .

اللغات : العربية - الإنجليزية - لغات محلية .

تاريخ الانضمام للأمم المتحدة : 1956/10/12

الموقع الجغرافي : تحدها مصر وليبيا من الشمال - تشاد من الغرب - أثيوبيا وأرتيريا والبحر الأحمر من الشرق - كينيا وأوغندا من الجنوب .

الموقع على خريطة العالم : تقع بين خطي عرض 16 ° شمالاً ، 33 ° شرقاً .

الموارد الطبيعية : النحاس - الزيت الخام - الحديد - الكروم - المعادن الصناعية .

أهم المحاصيل الزراعية : القطن - زيت الحبوب - الصمغ العربي - الذرة السكرية - القمح - التبغ - الفول السوداني .

أهم الصناعات : الأسمت - النسيج - الأدوية - الأحذية - الصابون - تكرير البترول - الذهب .

أهم الصادرات : القطن - الفول السوداني - الصمغ العربي - السمسم .

أهم الواردات : منتجات البترول - الماكينات والمعدات - الكيماويات .



# سوريا

الاسم الرسمي: الجمهورية العربية السورية

القارة: آسيا

نظام الحكم: جمهوري

العاصمة: دمشق

المساحة: 185.180 كم<sup>2</sup>

عدد السكان: 16.673.282 نسمة

أهم المدن: البو - حمص - لاثيا - حما

الديانة: 90% إسلام - 10% مسيحية .

العملة: ليرة سورية .

اللغات: العربية - الفرنسية - الإنجليزية .

تاريخ الانضمام للأمم المتحدة: 1945/10/24

الموقع الجغرافي: تحدها لبنان وفلسطين من الغرب - تركيا من الشمال - العراق من الشرق - الأردن من الجنوب .

الموقع على خريطة العالم: تقع بين خطي عرض 33° / 30° شمالاً، 36° / 30° شرقاً

الموارد الطبيعية: الكروم - المنجنيز - الأسفلت - الحديد - الفوسفات - الزيت - الجبس - الملح .

أهم المحاصيل الزراعية: القطن - القمح - الشعير - البقول .

أهم الصناعات: النسيج - الفوسفات - البترول - الأغذية المصنعة .

أهم الصادرات: البترول - النسيج - القطن - الفواكه والخضروات - الفوسفات .

أهم الواردات: البترول - الماكينات - المعادن - المواد الغذائية - المشروبات .





## سورينام

الاسم الرسمي : جمهورية سورينام

القارة : أمريكا الجنوبية

نظام الحكم : جمهوري

العاصمة : باراماريو

المساحة : 163.270 كم<sup>2</sup>

عدد السكان : 427.980 نسمة

أهم المدن : باراماريو

الديانة : 48% مسيحية - 27.4% هندوسية ، 19.6% إسلام ، 5%

ديانات أخرى .

اللغات : ألمانية - إنجليزية - لغة البلد المحلية .

تاريخ الانضمام للأمم المتحدة : 1975/12/4 .

الموقع الجغرافي : تقع في شمال شرق أمريكا الجنوبية ويحيط بها غينيا من

الغرب، البرازيل من الجنوب .

الموقع على خريطة العالم : تقع بين خطي عرض 5° / 50° شمال ، 55° / 10° غرباً .

الموارد الطبيعية : البوكسيت - الحديد - الأسماك - الغابات - الثروة الحيوانية .

أهم المحاصيل الزراعية : الأرز - الموز .

أهم المنتجات : الألومنيوم - الأغذية المصنعة - أكسيد الألومنيوم - أخشاب


الأشجار .

أهم الصادرات : البوكسيت - أكسيد الألومنيوم - الألومنيوم - الأرز -

الأسماك - الخراف - الموز .

أهم الواردات : المعدات الرئيسية - البترول - القطن - المواد الغذائية - المواد

الاستهلاكية .



## جزر سليمان

الاسم الرسمي : جزر سليمان

القارة : أوقيانوسيا

(استراليا والجزر المحيطة)

نظام الحكم : كومنولث جمهوري

العاصمة : هونيارا

المساحة : 28.450 كم<sup>2</sup>

عدد السكان : 441.039 نسمة

أهم المدن : هونيارا

الديانة : مسيحية

العملة : دولار جزر سليمان

اللغات : الإنجليزية - لغات محلية

تاريخ الانضمام للأمم المتحدة : 1978/9/19

الموقع الجغرافي : تقع في شمال شرق استراليا جنوب المحيط الهادي

الموقع على خريطة العالم : تقع بين خطي عرض 8° جنوباً ، 160° شرقاً .


الموارد الطبيعية : الأسماك - الغابات - الذهب - البوكسيت .

أهم المحاصيل الزراعية : جوز الهند - الأرز - الكاكاو - زيت النخيل .

أهم الصناعات : تصنيع الأسماك - تربية ثعبان الكوبرا

أهم الصادرات : الأسماك - الغابات - زيت النخيل - الكوبرا

أهم الواردات : الماكينات ومعدات النقل - المواد الغذائية - الوقود .



## السويد

الاسم الرسمي: مملكة السويد

القارة: أوروبا

نظام الحكم: ملكي

العاصمة: استوكهولم

المساحة: 449.964 كم<sup>2</sup>

عدد السكان: 8.886.738 نسمة

أهم المدن: جوتبورج - مالمو - أوسلا .

الديانة: 96.5% مسيحية - 3.5% ديانات أخرى

العملة: كرونا سويدي

اللغات: سويدية

تاريخ الانضمام للأمم المتحدة: 1946/11/9

الموقع الجغرافي: يحدها البحر البلطقي من الجنوب والنرويج من الشمال وفنلندا من الشمال الشرقي .

الموقع على خريطة العالم: تقع بين خطي عرض 59° / 40° شمالاً ، 18° / 50° شرقاً

الموارد الطبيعية: الغابات - الحديد - الزنك - اليورانيوم - الطاقة الهيدروكهربية

أهم المحاصيل الزراعية: البقول - السكر - البطاطس .

أهم الصناعات: الحديد والصلب - الأخشاب - المنتجات الورقية - السيارات .

أهم الصادرات: الماكينات - المحركات والمواتير - الأخشاب - المنتجات الورقية - الكيماويات - البترول ومنتجاته - الحديد ومنتجاته .

أهم الواردات: الماكينات - الملابس - البترول ومنتجاته - المواد الغذائية - الحديد والصلب - الكيماويات .



## سريلانكا

الاسم الرسمي : جمهورية سريلانكا

القارة : آسيا

نظام الحكم : جمهوري

العاصمة : كولومبو

المساحة : 65.610 كم 2

عدد السكان : 18.933.558 نسمة

أهم المدن : جامبها - كورونجالا - كاندي

الديانة : 69 % بوذية ، 15 % هندوس ، 8 % إسلام ، 8 % مسيحية

العملة : روبية سريلانكية

اللغات : إنجليزية - سري لانكية - لغات محلية .

تاريخ الانضمام للأمم المتحدة : 1965/9/21

الموقع الجغرافي : هي عبارة عن جزيرة تقع في جنوب شرق الهند في المحيط الهندي

الموقع على خريطة العالم : تقع بين خطي عرض 6° / 56 شمال ، 79° / 58 شرقاً

الموارد الطبيعية : الحجر الجيري - الجرافيت - الأحجار الكريمة

أهم المحاصيل الزراعية : جوز الهند - الشاي - المطاط - الأرز - التوابل .

أهم الصناعات : تصنيع المطاط - الشاي - جوز الهند - النسيج -

الأسمت - تكرير البترول

أهم الصادرات : النسيج - الشاي - المطاط - منتجات البترول - الأحجار

الكريمة والمجوهرات

أهم الواردات : البترول - الماكينات - وسائل النقل - السكر .



## سوازيلاند

الاسم الرسمي : مملكة سوازيلاند

القارة : أفريقيا

نظام الحكم : ملكي

العاصمة : مبابان

المساحة : 17.360 كم 2

عدد السكان : 966.462 نسمة

أهم المدن : مبابان

الديانة : 60 % مسيحية ، 40 % ديانات محلية

العملة : ليلانجني

اللغات : لغة البلد المحلية (سوازية) - الإنجليزية

تاريخ الانضمام للأمم المتحدة : 1968/9/24

الموقع الجغرافي : تحيط بها جنوب أفريقيا وموزمبيق

الموقع على خريطة العالم : تقع بين خطي عرض 26° / 18° جنوباً ، 31° / 6° شرقاً

الموارد الطبيعية : الاسبستوس - الماس

أهم المحاصيل الزراعية : الذرة - قصب السكر - الموالح - القطن - الذرة السكرية -

القول السوداني

أهم الصناعات : السكر - حلج القطن - تصنيع اللحوم - تصنيع الأخشاب

أهم الصادرات : السكر - الخشب - الاسبستوس - الموالح .

أهم الواردات : المحركات والمواتير - وسائل النقل - منتجات البترول - المواد

الغذائية - الكيماويات .



## سويسرا

الاسم الرسمي : سويسرا

القارة : أوروبا

نظام الحكم : جمهوري

العاصمة : برن

المساحة : 41.290 كم 2

عدد السكان : 7.260.357 نسمة

أهم المدن : زيورخ - باسيل - جنيف - لوسان

الديانة : 89% مسيحية - 5% ديانات أخرى - 8.3% بدون ديانة

العملة : فرنك سويسري

اللغات : ألمانية - إيطالية - فرنسية - رومانية .

الموقع الجغرافي : تحدها فرنسا من الغرب وألمانيا من الشمال وإيطاليا من الجنوب والنمسا من الشرق .

الموقع على خريطة العالم : تقع بين خطي عرض 46° / 45° شمالاً ، 7° / 28° شرقاً

الموارد الطبيعية : الملح - القوي المائية - الغابات

أهم المحاصيل الزراعية والحيوانية : صناعة الجبن ومنتجات الألبان - تربية الماشية .

أهم الصناعات : الساعات - الماكينات - الكيماويات - الأدوية - النسيج .

أهم الصادرات : الماكينات والمعدات - النسيج - المواد الغذائية - منتجات المعادن .

أهم الواردات : وسائل النقل - المواد الغذائية - الكيماويات - النسيج - مواد البناء .



## سِيراليون

الاسم الرسمي : جمهورية سيراليون

القارة : أفريقيا

نظام الحكم : جمهوري

العاصمة : فري تاون .

المساحة : 71.740 كم 2.

عدد السكان : 5.080.004 نسمة.

أهم المدن : فري تاون.

الديانة : 40 % إسلام ، 35 % مسيحية ، 20 % ديانات أخرى.

العملة : ليون.

اللغات : الإنجليزية - لغات محلية.

تاريخ الانضمام للأمم المتحدة : 1976/9/21

الموقع الجغرافي : يحدها المحيط الأطلسي من الجنوب ، ليريا من الشرق وغينيا من الشمال والغرب.

الموقع على خريطة العالم : تقع بين خطي عرض 8° / 30 شمالاً ، 13° / 17 غرباً


الموارد الطبيعية : الماس - البوكسيت - الحديد.

أهم المحاصيل الزراعية : البن - الكاكاو - الأرز .

أهم الصناعات : صناعة الماس - البوكسيت - المشروبات - السجائر - النسيج - الأحذية.

أهم الصادرات : الماس - البوكسيت - الكاكاو - البن .

أهم الواردات : الأغذية - البترول - المنتجات - المواد الأساسية للتصنيع .



## سيشيل (جزر)

الاسم الرسمي : جمهورية سيشيل

القارة : أفريقيا

نظام الحكم : جمهوري

العاصمة : فيكتوريا

المساحة : 455 كم 2

عدد السكان : 78.641 نسمة

أهم المدن : فيكتوريا

الديانة : 98 % مسيحية

العملة : روبية سيشيلية

اللغات : سيشيلية - الإنجليزية - الفرنسية .

تاريخ الانضمام للأمم المتحدة : 1976/9/21

الموقع الجغرافي : جزر في المحيط الهندي شمال شرق مدغشقر

الموقع على خريطة العالم : تقع بين خطي عرض 4° / 35° جنوباً ، 55° / 40° شرقاً

أهم المحاصيل الزراعية : القرفة - جوز الهند - القرفة


أهم الصناعات : تصنيع جوز الهند - تصنيع القانيليا - الحبال الليفية

أهم الصادرات : الأسماك - التونة المعلبة - ثعبان الكوبرا - القرفة

أهم الواردات : الأغذية - التبغ - المواد التصنيعية - الماكينات - منتجات

البترو - وسائل النقل .





## الصحراء الغربية \*

القارة: أفريقيا

نظام الحكم: لا يوجد

العاصمة: لا يوجد

المساحة: 266.000 كم<sup>2</sup>

عدد السكان: 288.730 نسمة

أهم المدن: العيون

الديانة: الإسلام

العملة: درهم مغربي

اللغات: العربية - لغة المغرب المحلية

الموقع الجغرافي: تقع في الغرب من أفريقيا ويحدها من الغرب المحيط الأطلنطي ومن الشمال المغرب والجزائر بالغرب وموريتانيا .

الموقع على خريطة العالم: تقع بين خطي عرض 28° / 33° شمالاً ، 12° / 30° غرباً

الموارد الطبيعية: الفوسفات - الأسماك - الذهب

أهم الصناعات: الفوسفات - الصناعات اليدوية

\* هي عبارة عن جزء من الصحراء الكبرى الواقعة بأفريقيا وهي تقع بين كل من المملكة المغربية من الشمال وموريتانيا والجزائر من الشرق والمحيط الأطلنطي من الغرب . وهي تنازل من أجل الاستقلال عن المغرب وموريتانيا بواسطة جبهة تسمى بجبهة تحرير البوليساريو - وكانت الصحراء الغربية بالسابق تخضع للسيطرة الأسبانية وسميت في هذا الوقت بالصحراء الأسبانية .



## الصومال

الاسم الرسمي : جمهورية الصومال الديمقراطية

القارة : أفريقيا

نظام الحكم : جمهوري

العاصمة : مقديشو

المساحة : 637.660 كم 2

عدد السكان : 6.841.695 نسمة

أهم المدن : مقديشو

الديانة : الإسلام

عملة : شلن صومالي

اللغات : الصومالية - العربية - الإنجليزية - الإيطالية .

تاريخ الانضمام للأمم المتحدة : 1960/9/20

الموقع الجغرافي : يحدها من الشمال الغربي جيبوتي ، أثيوبيا من الغرب وكينيا في الجنوب الغربي .

الموقع على خريطة العالم : تقع بين خطي عرض 2° / 2° شمالاً ، 45° / 25° شرقاً

الموارد الطبيعية : اليورانيوم

أهم المحاصيل الزراعية : الموز - الذرة السكرية - الحبوب - قصب السكر - الذرة .

أهم الصناعات : تكرير السكر - النسيج - تكرير البترول .

أهم الصادرات : الماشية - الجلود - الموز .

أهم الواردات : النسيج - المواد الغذائية - مواد البناء - منتجات البترول .



## الصين \*

الاسم الرسمي : جمهورية الصين الشعبية

القارة : آسيا

نظام الحكم : جمهورية شعبية

العاصمة : بكين

المساحة : 9.596.560 كم 2

عدد السكان : 1.236.914.658 نسمة

أهم المدن : شنغهاي - شونج يانج - هارين - وهان - تايان صن

الديانة : كنفوشية - بودية

العملة : يوان

اللغات : الصينية - ولهجات أخرى محلية

تاريخ الانضمام للأمم المتحدة : 1945/10/24

الموقع الجغرافي : يحدها من الشمال منغوليا وروسيا ومن الشرق بحر اليابان والمحيط الهادي ومن الغرب الهند وباكستان وطاجيكستان وكشمير من الغرب .

الموقع على خريطة العالم : تقع بين خطي عرض 39 ° / 55 شمالاً ، 116 ° / 25 غرباً

الموارد الطبيعية : الفحم - الغاز الطبيعي - الحجر الجيري - المعادن - الطاقة الهيدروليكية .

أهم المحاصيل الزراعية : الأرز - القمح - البقول - القطن .

أهم الصناعات : الحديد والصلب - البترول - النسيج - الرخام - المعادن .


أهم الصادرات : الملابس - اللعب - الماكينات - الأحذية .

أهم الواردات : المنتجات البترولية - ماكينات النسيج - معدات النقل - الصلب .

★ الجزر التابعة للسيطرة الصينية :

— جزيرة هونج كونج - والتي كانت تحت الاستعمار البريطاني حتى 1997/6/30 ، حيث انتقلت السلطة سلمياً للصين «الدولة الأم» في هذا التاريخ .

— جزيرة ماكو - والتي تقع في جنوب ساحل الصين - حوالي 53 كم من هونج كونج . والتي كانت تحت الاستعمار البريطاني منذ عام 1557 م وحتى 1999/12/19 عندما انتقلت السلطة أيضاً سلمياً بناءً على اتفاق بين الدولتين اعتباراً من هذا التاريخ ، على أن تتمتع جزيرة ماكاو بما يشبه الحكم الذاتي تحت الاشراف الصيني لمدة 49 عام تالية .



## تاجيكستان

الاسم الرسمي : جمهورية تاجيكستان

القارة : آسيا

نظام الحكم : جمهوري

العاصمة : دوشانبة

المساحة : 143.100 كم 2

عدد السكان : 6.020.095 نسمة

أهم المدن : دوشانبة - خودذنت

الديانة : الإسلام

العملة : روبل تاجيكي

اللغات : تاجيكية - أوزبكية - روسية .

تاريخ الانضمام للأمم المتحدة : 1992/3/2

الموقع الجغرافي : تحدها الصين في الشرق ، أفغانستان في الجنوب وأوزبكستان في الشمال والغرب .

الموقع على خريطة العالم : تقع بين خطي عرض 38 ° / 40 شمالاً ، 68 ° / 50 شرقاً

الموارد الطبيعية : الزنك - الرصاص - الألومنيوم .

أهم المحاصيل الزراعية : القطن - البقول - الفواكه - العنب - الخضروات .

أهم الصناعات : الألومنيوم - الزنك - الرصاص - الأسمت - زيوت

الخضروات - قطع معادن الماكينات - الثلجات

أهم الصادرات : الألومنيوم - القطن - الفواكه - الخضروات - زيوت

الخضروات - النسيج .

أهم الواردات : الكيماويات - الماكينات - معدات النقل - النسيج - المواد

الغذائية



## العراق

الاسم الرسمي : الجمهورية العراقية

القارة : آسيا

نظام الحكم : جمهوري

العاصمة : بغداد

المساحة : 437.072 كم 2

عدد السكان : 21.722.287 نسمة

أهم المدن : بغداد - الموصل - أربيل - كركوك - البصرة .

الديانة : 97 % إسلام - 3 % مسيحية وديانات أخرى

العملة : دينار عراقي

اللغات : العربية - الكردية

تاريخ الانضمام للأمم المتحدة : 1945/12/21

الموقع الجغرافي : تحدها شرقاً إيران وشمالاً تركيا وغرباً سوريا والأردن وجنوباً السعودية والكويت .

الموقع على خريطة العالم : تقع بين خطي عرض 33° / 20° شمالاً ، 44° / 30° شرقاً


الموارد الطبيعية : البترول - الغاز الطبيعي - الفوسفات - الكبريت .

أهم المحاصيل الزراعية : البلح - القمح - الأرز - القطن - الشعير .

أهم الصناعات : البترول - الكيماويات - النسيج - مواد البناء .

أهم الصادرات : البترول الخام .

أهم الواردات : الأغذية - المواد المصنعة .



## عمان

الاسم الرسمي : سلطنة عُمان

القارة : آسيا

نظام الحكم : سلطنة

العاصمة : مسقط

المساحة : 212.460 كم 2

عدد السكان : 2.363.591 نسمة

أهم المدن : مسقط

الديانة : 95 % الإسلام

العملة : ريال عُماني

اللغات : العربية - الإنجليزية - الهندية .

تاريخ الانضمام للأمم المتحدة : 1971/10/7

الموقع الجغرافي : يحدها من الشمال خليج عُمان ومن الغرب المملكة العربية السعودية .

الموقع على خريطة العالم : تقع بين خطي عرض 23 ° / 27 شمالاً ، 58 ° / 36 شرقاً

الموارد الطبيعية : البترول - النحاس - الحجر الجيري - الرخام .

أهم المحاصيل الزراعية والحيوانية : الفواكه - الحبوب - البلح - الدواجن .

أهم الصناعات : البترول - الصيد - البناء - صناعة المنسوجات القطنية

أهم الصادرات : النحاس - الأسماك - البترول - النسيج .

أهم الواردات : الماكينات - الأغذية - المواد المصنعة - الدواجن -

المصنوعات القطنية - معدات النقل .

**Ghana**

**REPUBLIC  
OF  
GHANA**

**غانا**

الاسم الرسمي : جمهورية غانا

القارة : أفريقيا

نظام الحكم : جمهوري

العاصمة : أكرا

المساحة : 238.540 كم<sup>2</sup>

عدد السكان : 18.497.206 نسمة

أهم المدن : أكوا - كوماسي - تاميل .

الديانة : 38 % عقائد مختلفة - 30 % إسلام - 24 % مسيحية .

العملة : سدي

اللغات : الإنجليزية - ولغات محلية أخرى مثل : تاوي وفانتاي

تاريخ الانضمام للأمم المتحدة : 1957/3/8

الموقع الجغرافي : يحدها ساحل العاج من الغرب ومن الشمال بوركينا فاسو وتوجو في الشرق والمحيط الأطلسي في الجنوب .

الموقع على خريطة العالم : تقع بين خطي عرض 5° / 35° شمالاً ، 0° / 6° غرباً


الموارد الطبيعية : الذهب - الكاكاو - المنجنيز - الغابات - البوكسيت - اللؤلؤ المزروع .

أهم المحاصيل الزراعية : الكاكاو - جوز الهند - البن - الأرز - المطاط - نبات الكاسافا .

أهم الصناعات : منتجات التعدين - منتجات الكاكاو - الألومنيوم .

أهم الصادرات : الكاكاو ومنتجاته - الذهب - التونا - الألومنيوم - أشجار الغابات - البوكسيت .

أهم الواردات : البترول - الأغذية - المواد الاستهلاكية - المواد الخام - المواد النصف مصنعة .



## جينييا

الاسم الرسمي : جمهورية جينيا

القارة : أفريقيا

نظام الحكم : جمهوري

العاصمة : كوناكري

المساحة : 245.860 كم 2

عدد السكان : 7.477.110 نسمة

أهم المدن : كوناكري

الديانة : 85% الإسلام - 8% مسيحية - 7% محلية .

العملة : فرنك جيني .

اللغات : الفرنسية هي لغة البلد الرسمية، وهناك لغات محلية أخرى

مثل (فولاني / مالينك / سوزو) .

تاريخ الانضمام للأمم المتحدة : 1595/12/12

الموقع الجغرافي : تقع غرب أفريقيا على المحيط الأطلنطي تحدها جينيا بيساو ،

السنغال ، مالي ، كوت ديفوار ، ليبيريا وسيراليون .

الموقع على خريطة العالم : تقع بين خطي عرض 9° / 29° شمالاً ، 13° / 49° غرباً

الموارد الطبيعية : البوكسيت - الحديد - الذهب - المياه المعدنية - الماس .

أهم المحاصيل الزراعية : الأرز - اللبن - الذرة - الموز - نبات الكاسافا - التبغ -

الأناناس .

أهم الصناعات : البوكسيت - الألومنيوم - المواد المصنعة - مواد الإضاءة -


الماس .

أهم الصادرات : البوكسيت - الألومنيوم - الموز - الأناناس - الماس - البن .

أهم الواردات : البترول - الماكينات - المواد الغذائية - النسيج - وسائل

النقل .





## غينيا الاستوائية

الاسم الرسمي : جمهورية غينيا الاستوائية

العاصمة : لواندا

نظام الحكم : جمهوري

العاصمة : مالابو

المساحة : 28.050 كم<sup>2</sup>

عدد السكان : 454.001 نسمة

أهم المدن : مالابو .

الديانة : المسيحية .

العملة : فرنك

اللغات : أسبانية - فرنسية - إنجليزية

تاريخ الانضمام للأمم المتحدة : 1968/11/12

الموقع الجغرافي : تقع على الساحل الغربي لأفريقيا .

الموقع على خريطة العالم : تقع بين خطي عرض 3° / 45° شمالاً ، 8° / 50° شرقاً

الموارد الطبيعية : الخشب - الزيت الخام .

أهم المنتجات : الكاكاو - الخشب - البن - الأرز - البطاطا .

أهم الصادرات : الكاكاو - الخشب - البن .

أهم الواردات : البترول - المواد الغذائية - الماكينات - النسيج .



## غينيا بيساو

الاسم الرسمي : جمهورية غينيا بيساو

القارة : أفريقيا

نظام الحكم : جمهوري

العاصمة : بيساو

المساحة : 36.120 كم<sup>2</sup>

عدد السكان : 1.206.311 نسمة

أهم المدن : بيساو

الديانة : 65 % محلية - 30 % إسلام - 5 % مسيحية .

العملة : بيزو غينيا بيساو .

اللغات : البرتغالية ولغات أفريقية محلية أخرى .

تاريخ الانضمام للأمم المتحدة : 1974/9/17

الموقع الجغرافي : تجاور غينيا والسنگال غرب إفريقيا على المحيط الأطلسي .

الموقع على خريطة العالم : تقع بين خطي عرض 11 ° / 45 شمالاً ، 15 / 45 غرباً

الموارد الطبيعية : البترول - الفوسفات - الأسماك - البوكسيت - الغابات .

أهم المحاصيل الزراعية : القطن - كاجو المكسرات - لب الفاكهة .

أهم الصناعات : الأغذية المصنعة - المشروبات الخفيفة .

أهم الصادرات : الفول السوداني - كاجو المكسرات - الأسماك - الفاكهة .

أهم الواردات : الأغذية - البترول - المواد الاستهلاكية - المواد الخام - المواد

النصف مصنعة .



## الفاتيكان

الاسم الرسمي : دولة الفاتيكان

القارة : أوروبا

نظام الحكم : بابوية

العاصمة : روما

المساحة : 44 كم 2

عدد السكان : 850.000 نسمة

أهم المدن : روما .


الديانة : المسيحية .

العملة : ليرا

اللغات : لاتينية - إيطالية - لغات أخرى متنوعة .

الموقع الجغرافي : تقع في الضفة اليمنى من نهر تيبير بالقرب من مدينة روما .

الموقع على خريطة العالم : تقع بين خطي عرض 41° / 50° شمالاً ، 12° / 30° شرقاً



## فانواتو

الاسم الرسمي : جمهورية فانواتو

القارة : أوقيانوسيا

(أستراليا والجزر المحيطة)

نظام الحكم : جمهوري

العاصمة : بورت فيلا

المساحة : 14.760 كم<sup>2</sup>

عدد السكان : 185.204 نسمة

أهم المدن : بورت فيلا

الديانة : 85 % مسيحية - 15 % ديانات أخرى .

العملة : فاتو .

اللغات : الإنجليزية - الفرنسية - بيسلاما .

تاريخ الانضمام للأمم المتحدة : 1981/9/15

الموقع الجغرافي : تتكون من 80 جزيرة في جنوب المحيط الهادي

الموقع على خريطة العالم : تقع بين خطي عرض 18 ° جنوباً ، 168 ° / 30 شرقاً

الموارد الطبيعية : الغابات - الأسماك

أهم المحاصيل الزراعية : الكاكاو - البن

أهم الصناعات : صناعة الكاكاو - البن

أهم الصادرات : ثعبان الكوبرا - الكاكاو - البن - لحم البيف - الأسماك

المجمدة - أشجار الغابات .

أهم الواردات : الماكينات والمحركات - الأغذية - المواد الخام - الوقود -

الكيمويات .



## فرنسا

الاسم الرسمي : جمهورية فرنسا

العاصمة : باريس

نظام الحكم : جمهوري

المساحة : 547.030 كم 2

عدد السكان : 58.804.944 نسمة

أهم المدن : مارسيليا - ليون - نيس

ستراسبورج - نانت .

الديانة : 81% مسيحية كاثوليك رومان) .

اللغة : فرنك فرنسي

اللغات : الفرنسية

تاريخ الانضمام للأمم المتحدة : 1945/10/24

الموقع الجغرافي : يحدها من الشمال بلجيكا وبحر المانش ومن الجنوب أسبانيا والبحر المتوسط ومن الغرب المحيط الأطلسي والشرق سويسرا

الموقع على خريطة العالم : تقع بين خطي عرض 48° / 50° شمالاً ، 2° / 20° شرقاً وإيطاليا .

الموارد الطبيعية : الفحم - الحديد - الغابات - الأسماك .

أهم المحاصيل الزراعية والحيوانية : الخضروات - الفاكهة - منتجات الألبان - البطاطس - الحبوب - البقول - العنب .

أهم الصناعات : الكيماويات - الأغذية المصنعة - الحديد والصلب - الملابس والنسيج - المواد الغذائية - السيارات - الطائرات - المعدات الثقيلة .

أهم الصادرات : الكيماويات - المواد الغذائية - الملابس والنسيج - الماكينات ووسائل النقل - المنتجات الزراعية .

أهم الواردات : الكيماويات - الماكينات - البترول الخام - المنتجات الزراعية - منتجات الحديد والصلب .

\* الجزر والدول التي تتبع السيطرة الفرنسية :

- غويانا الفرنسية (شمال البرازيل وشرق سورينام بشمال شرق شاطئ أمريكا الجنوبية)

- جوديلوب (غرب الهند - على بعد 483 كم من جنوب شرق بورتريكو والتي اكتشفها كولومبوس عام 1493 م)

- مارتنيك (جزيرة جبلية على بعد 483 كم من شمال شرق فنزويلا واكتشفها كولومبوس عام 1502 م)

- ريونيون (منطقة بركانية جبلية على بعد حوالي 724 كم من شرق مدغشقر بالمحيط الهادي)

- بولينزيا الفرنسية (تقع بجنوب المحيط الهادي) .


- كاليدونيا الجديدة (تقع على بعد 1722 كم شمال شرق مدينة سيدني الأسترالية والذي اكتشفها (جيمس كوك عام 1774 م) .

- جزر واليز وفوتونا (تقع بجنوب المحيط الهادي بين كل من فيجي وساموا)

- سانت بيير وميكلون (تقع على بعد 16 كم من جنوب فونلاند الجديدة بالمحيط الأطلسي)

- مايوتي (تقع بالمحيط الهندي)

\* من مجموعة دول العالم \*



## الغلبين

الاسم الرسمي : جمهورية الفلبين

القارة : آسيا

نظام الحكم : جمهوري

العاصمة : مانيلا

المساحة : 300.000 كم 2

عدد السكان : 77.725.862 نسمة

أهم المدن : كوايزون - سيبو - مانيلا

الديانة : 94% مسيحية - 5% الإسلام - 1% ديانات أخرى .

العملة : بيسو .

اللغات : الفلبينية - الإنجليزية - لغات محلية أخرى .

تاريخ الانضمام للأمم المتحدة : 1945/10/24

الموقع الجغرافي : عبارة عن 7000 جزيرة تبعد 805 كيلو متر أمام سواحل جنوب شرق آسيا

الموقع على خريطة العالم : تقع بين خطي عرض 14° / 40° شمالاً ، 121° / 31° شرقاً

الموارد الطبيعية : الغابات - البترول الخام - الأملاح المعدنية .

أهم المحاصيل الزراعية : الأرز - جوز الهند - قصب السكر - الموز - الذرة - الأناناس .

أهم الصناعات : النسيج - الكيماويات - المواد الحافظة - الأدوية .

أهم الصادرات : المعدات الكهربائية - الكيماويات - النحاس - منتجات جوز الهند - النيكل .

أهم الواردات : البترول - المواد الخام - معات التصنيع



## فلسطين

الاسم الرسمي : دولة فلسطين

العاصمة : آسيا

العاصمة : القدس

المساحة : 20.770 كم 2

عدد السكان : حوالي 6.000.000 نسمة

الديانة : الإسلامية - المسيحية .

اللغات : العربية .

الموقع الجغرافي : تحدها مصر من الغرب ، سوريا والأردن من الشرق ، لبنان من الشمال .

★ رأينا أن نكتفي بالمعلومات الموضحة بعاليه لحين الفصل قريباً في التقسيمات الجغرافية والسكانية المتوقعة من خلال المفاوضات الجارية بين الجانبين الفلسطيني والإسرائيلي .



## فنلندا

الاسم الرسمي : جمهورية فنلندا

القارة : أوروبا

نظام الحكم : جمهوري

العاصمة : هلسنكي

المساحة : 337.030 كم<sup>2</sup>

عدد السكان : 5.149.242 نسمة

أهم المدن : أيسبو - تاربيرو - قانتا - توركو

الديانة : 91% مسيحية - 9% بدون ديانة - 1% ديانات أخرى .

العملة : ماركا .

اللغات : فنلندية - سويدية .

تاريخ الانضمام للأمم المتحدة : 1955/12/14

الموقع الجغرافي : تحدها روسيا من الشرق والبحر البلطقي من الجنوب وفي الغرب السويد ومن الشمال بحر النرويج .

الموقع على خريطة العالم : تقع بين خطي عرض 60° / 15 شمالاً ، 25° / 3 شرقاً

الموارد الطبيعية : الغابات .

أهم المحاصيل الزراعية والحيوانية : منتجات الألبان - السكر - البطاطس - اللحوم - الحبوب .

أهم المنتجات : النحاس - الماكينات - بناء السفن - منتجات الأخشاب - صناعة المعادن - الكيماويات - الملابس - الأحذية .

أهم الصناعات : الورق - الكيماويات - الماكينات - الألكترونيات - الملابس .

أهم الصادرات : الورق - الماكينات - الكيماويات - الأحذية - الملابس - السفن - أشجار الغابات .

أهم الواردات : البترول - الكيماويات - المواد الغذائية - الحديد والصلب - البقول .





## فيتنام

الاسم الرسمي: جمهورية فيتنام الاشتراكية

القارة: آسيا

نظام الحكم: جمهوري

العاصمة: هانوي

المساحة: 329.560 كم<sup>2</sup>

عدد السكان: 76.236.259 نسمة

أهم المدن: هوشي من - هانوي - هاينونج - دانونج - ناهاترنج .

الديانات: بوذية - مسيحية - إسلامية - ديانات أخرى .

العملة: دونج

اللغات: فيتنامية - فرنسية - إنجليزية .

لاي

تاريخ الانضمام للأمم المتحدة: 1977/9/20

الموقع الجغرافي: تحدها الصين من الشمال ، تايلاند وكامبوديا من الغرب ، بحر الصين من الشرق والجنوب .

الموقع على خريطة العالم: تقع بين خطي عرض 10° / 58 شمالاً ، 106° / 40 شرقاً


الموارد الطبيعية: الفوسفات - الغابات - الفحم .

أهم المحاصيل الزراعية: الأرز - المطاط - الفواكة - الخضروات - الذرة - قصب السكر .

أهم الصناعات: الأغذية المصنعة - الأنسجة والملابس - الأسمنت - الأسمدة الكيماوية - الزجاج .

أهم الصادرات: الأملاح المعدنية - البن - المنتجات الزراعية - البترول - الأرز

أهم الواردات: البترول - منتجات الصلب - الكيماويات - القطن الخام - الأدوية - الأسمدة - البقول .



## فيجي

الاسم الرسمي : جمهورية فيجي

القارة : أوقيانوسيا

(استراليا والجزر المحيطة بها)

نظام الحكم : جمهوري

العاصمة : سوا

المساحة : 18.270 كم 2

عدد السكان : 802.611 نسمة

أهم المدن : سوا

الديانة : 52% مسيحية - 38% هندو - 8% إسلامية - 2% ديانات أخرى .

العملة : دولار فيجي (سابقا البريطانية) .

اللغات : فيجية - هندوشانية - إنجليزية .

تاريخ الانضمام للأمم المتحدة : 1970/10/13

الموقع الجغرافي : جزر تقع جنوب غرب المحيط الهادي (حوالي 332 جزيرة) .

الموقع على خريطة العالم : تقع بين خطي عرض 17° / 40° جنوباً ، 178° / 8° شرقاً

الموارد الطبيعية : الأسماك - الذهب - النحاس - الغابات .

أهم المنتجات : السكر - جوز الهند - الأسماك .

أهم الصناعات : تكرير السكر - الذهب .

أهم الصادرات : السكر - الذهب - منتجات الأسماك - الملابس .

أهم الواردات : الماكينات - معدات النقل - الأغذية - الكيماويات -

منتجات بترولية - مواد استهلاكية .

Venezuela  
REPUBLIC  
OF  
VENEZUELA

## فنزويلا

الاسم الرسمي : جمهورية فنزويلا

القارة : أمريكا الجنوبية

نظام الحكم : جمهوري

العاصمة : كاراكاس

المساحة : 912.050 كم 2

عدد السكان : 22.803.409 نسمة

أهم المدن : كاراكاس - ماراكيبو - فلانسيا - باركوسيمنتو .

الديانة : 98 % مسيحية .

العملة : بوليفار

اللغات : الأسبانية - لغات محلية .

تاريخ الانضمام للأمم المتحدة : 1945/11/15

الموقع الجغرافي : تحدها كولومبيا من الغرب ، البرازيل من الجنوب والبحر الكاريبي من الشمال .

الموقع على خريطة العالم : تقع بين خطي عرض 10 ° / 30 شمالاً ، 66 ° / 55 غرباً

الموارد الطبيعية : البترول - الغاز الطبيعي - الحديد - الطاقة الهيدروكهربية .

أهم المحاصيل الزراعية : الأرز - البن - الكاكاو - السكر - الموز - الذرة .

أهم الصناعات : تكرير البترول - الألومنيوم - الحديد والصلب - الأسمت - النسيج - وسائل النقل .

أهم الصادرات : البترول - الحديد - البوكسيت .

أهم الواردات : الكيماويات - الماكينات التصنيعية والمعدات - المواد المصنعة - المواد الغذائية .



## قبرص

الاسم الرسمي : جمهورية قبرص

العمارة : آسيا

نظام الحكم : جمهوري

العاصمة : نيقوسيا

المساحة : 9.250 كم 2

عدد السكان : 748.982 نسمة

أهم المدن : نيقوسيا

الديانة : 78 % أرثوذكس يونان - 18 % مسلمين - 4 % ديانات أخرى

العملة : جنيه قبرصي - ليرة .

اللغات : اليونانية - التركية - الإنجليزية

تاريخ الانضمام للأمم المتحدة : 1960/9/20

الموقع الجغرافي : قبرص هي ثالث أكبر جزر البحر المتوسط وتقع جنوب

الساحل التركي وغرب سوريا .

الموقع على خريطة العالم : تقع بين خطي عرض 35 ° / 10 شمالاً ، 33 ° / 25 شرقاً

الموارد الطبيعية : النحاس - أكسيد الحديد - الغابات - الجبس - الرخام -  
الكهرمان .

أهم المحاصيل الزراعية : البطاطس - الخضروات - الزيتون - الموالح - الشعير .

أهم الصناعات : الأغذية - المشروبات - الملابس - الأثاث - المنتجات  
المعدنية - الأحذية - الأدوية .

أهم الصادرات : البطاطس - العنب - الخمر - المنتجات الكيماوية -  
منتجات الورق - الموالح - الأسمت - الملابس - الأحذية .

أهم الواردات : المواد الاستهلاكية - البترول - الماكينات - الأغذية والبقول .



## قطر

الاسم الرسمي: دولة قطر

القارة: آسيا

نظام الحكم: إمارة

العاصمة: الدوحة

المساحة: 11.000 كم<sup>2</sup>

عدد السكان: 697.126 نسمة

أهم المدن: الدوحة .

الديانة: الإسلام .

العملة: ريال قطري .

اللغات: العربية .

تاريخ الانضمام للأمم المتحدة: 1971/9/21

الموقع الجغرافي: تحدها السعودية في الغرب والإمارات العربية في الجنوب .

الموقع على خريطة العالم: تقع بين خطي عرض 25° / 15° شمالاً ، 51° / 32° شرقاً

الموارد الطبيعية: البترول - الغاز (قطر واحدة من أكبر 5 دول منتجة للغاز

الطبيعي في العالم)

أهم الصناعات: البترول وتكرير البترول .

أهم الصادرات: منتجات البترول - الأسمدة - الصلب .

أهم الواردات: الماكينات - المعدات - الأغذية - الكيماويات - المواد

الاستهلاكية .



## كاب فيردي

الاسم الرسمي : جمهورية كاب فيردي

القارة : أفريقيا

نظام الحكم : جمهوري

العاصمة : برايا

المساحة : 4.030 كم 2

عدد السكان : 399.857 نسمة

أهم المدن : منديلو

الديانة : مسيحية - ديانات أخرى

العملة : اسكودو .

اللغات : برتغالي

الموقع الجغرافي : عبارة عن جزيرة على بعد 500 كم غرب السنغال في المحيط الأطلنطي .


الموارد الطبيعية : الملح - ألياف السليلوز .

أهم المحاصيل الزراعية : الموز - الذرة - الفول - قصب السكر .

أهم الصناعات : التعدين - الصيد .

أهم الصادرات : السمك - الموز - الوقود .

أهم الواردات : المواد الغذائية - المواد الخام - المنتجات الصناعية .



## كامبوديا

الاسم الرسمي : كامبوديا

القارة : آسيا .

نظام الحكم : ملكي .

العاصمة : بنوم بنه .

المساحة : 181.040 كم2 .

عدد السكان : 11.339.562 نسمة .

أهم المدن : بنوم بنه

الديانة : بوداهست 95% - متنوعة 5% .

العملة : ريل .

اللغات : الخمير - الفرنسية - الإنجليزية - الصينية - الفيتنامية .

تاريخ الانضمام للأمم المتحدة : 1955/12/14

الموقع الجغرافي : تحدها تايلاند ولاوس في الشمال وفيتنام في الشرق والجنوب  
وخليج سيام على الساحل الغربي .


الموقع على خريطة العالم : تقع بين خطي عرض 11° / 30° شمالاً ، 104° / 55° شرقاً .

الموارد الطبيعية : الحديد - المنجنيز - الفوسفات - الغابات - الأحجار الكريمة .

أهم المحاصيل الزراعية : الأرز - المطاط - الذرة .

أهم الصادرات : المطاط الطبيعي - الأرز - الفلفل - الخشب .

أهم الواردات : الوقود - المواد الغذائية - الماكينات - المواد الخام المصنعة .



## الكاميرون

الاسم الرسمي : جمهورية الكاميرون

القارة : أفريقيا

نظام الحكم : جمهوري

العاصمة : ياوندي

المساحة : 475.440 كم 2

عدد السكان : 15.029.433 نسمة

أهم المدن : دوالا - ياوندي

الديانة : 51 % ديانات متنوعة - 33 % مسيحية - 16 % مسلمين

العملة : فرنك

اللغات : فول - فرنسية - إنجليزية .

تاريخ الانضمام للأمم المتحدة : 1960/9/20

الموقع الجغرافي : تحدها كل من نيجيريا ، تشاد ، الكونغو ، كينيا ، الجابون  
الموقع على خريطة العالم : تقع بين خطي عرض 3° / 50° شمالاً ، 11° / 35° شرقاً .

الموارد الطبيعية : الزيت - البوكسيت - الغابات .

أهم المحاصيل الزراعية : البن - جوز الهند - السوداني - القطن - المطاط - الموز .

أهم الصناعات : منتجات الزيت الخام - الأغذية المصنعة - مواد الإضاءة -  
النسيج - منشار الأخشاب .

أهم الصادرات : الكاكاو - البن - منتجات الألومنيوم - أشجار الغابات -  
البتروول .

أهم الواردات : الماكينات - الأدوات الكهربائية - المواد الاستهلاكية المصنعة .





## كرواتيا

الاسم الرسمي : جمهورية كرواتيا

القارة : أوروبا

نظام الحكم : جمهوري

العاصمة : زغرب

المساحة : 56.538 كم<sup>2</sup>

عدد السكان : 4.671.584 نسمة

أهم المدن : سبليت - ريچكا - أوسيجك .

الديانة : 88 % مسيحية - 1.2 % مسلمين - 10.8 % ديانات أخرى .

العملة : كونا

اللغات : كرواتية

تاريخ الانضمام للأمم المتحدة : 1992/4/22

الموقع الجغرافي : يحدها يوغوسلافيا والبوسنة والهرسك من الشرق ، والمجر وسلوفينيا من الشمال ، والبحر الأدرياتيكي من الجنوب

الموقع على خريطة العالم : تقع بين خطي عرض 45° / 50° شمالاً ، 16° شرقاً

أهم المحاصيل الزراعية : القمح - الذرة - السكر - البطاطس .

أهم الصناعات : الكيماويات - البلاستيك - منتجات الأخشاب - تكرير البترول - الأدوية - الأغذية والمشروبات - بناء السفن - منتجات الصلب - الألكترونيات - ماكينات النقل - مواد البناء .

أهم الصادرات : الماكينات - معدات النقل - الكيماويات - الأغذية - المواد الخام - الحيوانات والماشية - المشروبات - البترول - الأدوية والتبغ

أهم الواردات : الماكينات - الوقود - المواد الخام - التبغ - وسائل النقل .



## كازاخستان

الاسم الرسمي : جمهورية كازاخستان

القارة : آسيا

نظام الحكم : جمهوري

العاصمة : ألماتي

المساحة : 2.717.300 كم 2

عدد السكان : 16.846.808 نسمة

أهم المدن : ألماتي - كراجندا - شامبا كنت - تاراز - أكمولا

الديانة : 47% مسلمين ، 46% مسيحية ، 7% ديانات أخرى

العملة : تنج

اللغات : كازاخية - روسية .

تاريخ الانضمام للأمم المتحدة : 1992/3/2

الموقع الجغرافي : تحدها روسيا في الشمال والصين في الشرق وأوزبكستان .

الموقع على خريطة العالم : تقع بين خطي عرض 53° / 20° شمالاً ، 76° / 50° شرقاً

الموارد الطبيعية : الزيت - الفحم - الحديد - المنجنيز - البوكسيت -

الذهب - الفضة - الفوسفات - الكبريت .

أهم المحاصيل الزراعية : البقول - القطن .

أهم الصناعات : تشكيل المعادن - الماكينات - المواتير - التعدين - الحديد

والصلب - صناعة ماكينات الزراعة - مواد البناء .

أهم الصادرات : الزيت - البقول - اللحوم - الصوف - الكيماويات .

أهم الواردات : الماكينات وأجزائها - المواد الصناعية .



## كندا

الاسم الرسمي : كندا

القارة : أمريكا الشمالية

نظام الحكم : دولة اتحادية - كومنولث - بريطاني

العاصمة : أوتاوا - أونتاريو

المساحة : 9.976.140 كم 2

عدد السكان : 30.675.398 نسمة

أهم المدن : تورنتو - مونتريال - فانكوفر - أوتاوا - كوبيك -

أدمونتون - جالغاري - هاميلتون - لندن .

الديانة : 72% مسيحية .

العملة : دولار كندي

اللغات : إنجليزية - فرنسية .

تاريخ الانضمام للأمم المتحدة : 1945/11/9

الموقع الجغرافي : تغطي أغلب الجزء الشمالي لأمريكا الشمالية يحدها من الجنوب الولايات المتحدة الأمريكية ومن الغرب المحيط الهادي


الموقع على خريطة العالم : تقع بين خطي عرض 45° / 27° شمالاً ، 75° / 42° غرباً

أهم المحاصيل الزراعية : القمح - الشعير .

أهم الصناعات : منتجات البترول - الأخشاب - الكيماويات - وسائل النقل .

أهم الصادرات : البترول الخام - الغاز الطبيعي - الألومنيوم - الماكينات - معدات الاتصالات - المعدات الثقيلة - أشجار الغابات .

أهم الواردات : البترول الخام - الكيماويات - المواد الاستهلاكية - أجهزة الحاسبات - وسائل الاتصالات وأجزائها .



## كوبا

الاسم الرسمي : جمهورية كوبا

القارة : أمريكا الشمالية والوسطى .

نظام الحكم : جمهورية شعبية .

العاصمة : هافانا .

المساحة : 110.860 كم 2 .

عدد السكان : 11.050.729 نسمة .

أهم المدن : سانتياجو - هافانا .

الديانة : 85 % مسيحية .

العملة : بيزو كوبي .

اللغات : أسبانية .

تاريخ الانضمام للأمم المتحدة : 1945/10/24

الموقع الجغرافي : أكبر جزر في مجموعة جزر غرب الأنديز وتقع في الشمال من البحر الكاريبي أسفل جزر البهاما.

الموقع على خريطة العالم : تقع بين خطي عرض 23° / 8° شمالاً ، 82° / 22° غرباً .

الموارد الطبيعية : المعادن - الغابات .

أهم المحاصيل الزراعية : السكر - البن - التبغ - الأرز - الفواكه .

أهم الصناعات : الكيماويات - منتجات الخشب - الورق - تكرير الزيت -

المعادن - النسيج - التبغ .

أهم الصادرات : البن - السكر - التبغ - النيكل - المنتجات الطبية - الموالح .

أهم الواردات : البترول - الأغذية - الكيماويات - الماكينات .



## كوريا الجنوبية

الاسم الرسمي : جمهورية كوريا

العاصمة : آسيا .

نظام الحكم : جمهوري .

العاصمة : سول .

المساحة : 98.480 كم 2 .

عدد السكان : 46.416.796 نسمة .

أهم المدن : سول - يوسان - تاجو - أنتشون .

الديانة : 48.2 % مسيحية - 48.8 % بوداهست .

العملة : وون

اللغات : الكورية

تاريخ الانضمام للأمم المتحدة : 1991/9/17

الموقع الجغرافي : يحدها بحر الصين الشرقي من الجنوب والبحر الأصفر من الغرب وبحر اليابان من الشرق وكوريا الشمالية من الشمال .

الموقع على خريطة العالم : تقع بين خطي عرض 37 / 33 شمالاً ، 126 / 58 شرقاً

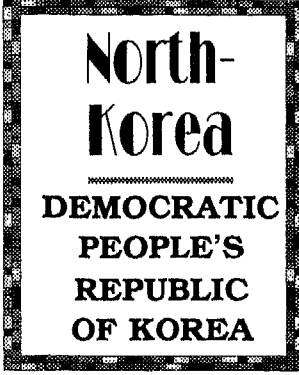
الموارد الطبيعية : الفحم - الحديد - الزنك - الرصاص - التنجستين - الطاقة الهيدروليكية .

أهم المحاصيل الزراعية : الأرز - الذرة - فول الصويا - الشعير .

أهم الصناعات : الملابس والنسيج - الصلب - الأدوات الكهربائية - السيارات - أهم الصادرات : المنتجات الزراعية - الكيماويات - منتجات المعادن

والصلب - الماكينات الإلكترونية - النسيج .

أهم الواردات : الماكينات - الوقود - المنتجات الزراعية - الأجزاء الإلكترونية - منتجات الحديد والصلب .



## كوريا الشمالية

الاسم الرسمي : جمهورية كوريا الشعبية الديمقراطية

القارة : آسيا

نظام الحكم : جمهورية ديمقراطية شعبية

العاصمة : بيونغ يانج

المساحة : 120.540 كم 2

عدد السكان : 21.234.387 نسمة

أهم المدن : بيونغ يانج

الديانة : معتقدات دينية متنوعة .

العملة : وون

اللغات : الكورية .

تاريخ الانضمام للأمم المتحدة : 1991/9/17

الموقع الجغرافي : تحدها الصين من الشمال وكوريا الجنوبية من الجنوب وبحر اليابان من الشرق .

الموقع على خريطة العالم : تقع بين خطي عرض 39 ° / 1 شمالاً ، 45 ° شرقاً

الموارد الطبيعية : الحديد - الفحم - الطاقة الهيدروكهربائية .

أهم المحاصيل الزراعية : القمح - الأرز - الخضروات .

أهم الصناعات : الماكينات - الكيماويات - الأغذية المصنعة - النسيج - الطاقة الكهربائية - المنتجات المعدنية .

أهم الصناعات : الأملاح المعدنية - المنتجات الزراعية - المنتجات المعدنية - المواد المصنعة .

أهم الواردات : الماكينات - المعدات - البقول - الفحم - البترول .



**Costa Rica**

**REPUBLIC  
OF  
COSTA RICA**

## كوستاريكا

الاسم الرسمي : جمهورية كوستاريكا

القارة : أمريكا الشمالية والوسطى

نظام الحكم : جمهوري

العاصمة : سان جوس

المساحة : 51.100 كم<sup>2</sup>

عدد السكان : 3.604.642 نسمة

أهم المدن : سان جوس

الديانة : مسيحية (رومان كاثوليك)

العملة : كولون

اللغات : أسبانية

تاريخ الانضمام للأمم المتحدة : 1945/11/2

الموقع الجغرافي : تقع بأمريكا الوسطى بين كل من نيكاراغوا بالشمال وبنما بالجنوب .

الموقع على خريطة العالم : تقع بين خطي عرض 10° شمالاً ، 84° / 2° غرباً

الموارد الطبيعية : الطاقة الهيدروليكية الكامنة .

أهم المحاصيل الزراعية : الموز - البن - قصب السكر - الأرز - القمح .

أهم الصناعات : الصناعات الغذائية - النسيج والملابس - مواد البناء - الأسمدة .

أهم الصناعات : البن - الموز - النسيج - السكر .

أهم الواردات : المواد الخام - المواد الاستهلاكية - المعدات الرأسمالية - البترول .



## كولومبيا

الاسم الرسمي : جمهورية كولومبيا

القارة : أمريكا الجنوبية

نظام الحكم : جمهوري

العاصمة : بوجوتا

المساحة : 1.38.910 كم 2

عدد السكان : 38.580.949 نسمة

أهم المدن : سالي - ميديلين - بارون كوالي - كاوتجينا

الديانة : 95 % مسيحية .

العملة : بيزو

اللغات : أسبانية .

تاريخ الانضمام للأمم المتحدة : 1945/11/5

الموقع الجغرافي : تقع في الجزء الشمالي الغربي في جنوب أمريكا ويحدها المحيط الهادي من الغرب ، البرازيل وبيرو من الجنوب

وفنزويلا من الشرق والبحر الكاريبي من الشمال .

الموقع على خريطة العالم : تقع بين خطي عرض 4 ° / 34 شمالاً ، 74 ° غرباً

الموارد الطبيعية : البترول - الغاز الطبيعي - الفحم - الحديد - النيكل - النحاس - الذهب .

أهم المحاصيل الزراعية : البن - الأرز - الموز - الذرة - قصب السكر - الفول - التبغ - القطن - الزهور الطبيعية .

أهم الصناعات : الكيماويات - الأسمت - المشروبات المتنوعة - الأغذية المصنعة - النسيج .

أهم الصناعات : البن - الوقود - الفحم - الموز - النيكل - الزهور - الكيماويات .

أهم الواردات : منتجات الورق - الماكينات - معدات الاتصال - القمح - الجازولين - الطائرات - السيارات .



# Comoros

FEDERAL  
ISLAMIC  
REPUBLIC OF  
COMOROS

## كوموروس (جزر القمر)

الاسم الرسمي : جمهورية كوموروس الإسلامية الاتحادية

القارة : أفريقيا

نظام الحكم : جمهوري

العاصمة : ماروني

المساحة : 2.170 كم<sup>2</sup>

عدد السكان : 545.528 نسمة

أهم المدن : ماروني

الديانة : 86% مسلمين - 14% مسيحية (رومان كاثوليك)

العملة : فرنك

اللغات : سواحلية - مالاغوس - فرنسية - عربية

الموقع الجغرافي : تقع في المحيط الهندي كجزر بين موزمبيق ومدغشقر .

أهم المحاصيل الزراعية : الموز - أسانسات العطور - جوز الهند - فانيليا - نبات


الكاسافا

أهم الصناعات : العطور

أهم الصادرات : العطور - الفانيليا - الكوبرا .

أهم الواردات : المواد الغذائية - الأسمت - منتجات البترول - المواد

الاستهلاكية .



## الكونغو

الاسم الرسمي : جمهورية الكونغو

القارة : أفريقيا

نظام الحكم : جمهورية شعبية

العاصمة : برازافيل

المساحة : 342.000 كم<sup>2</sup>

عدد السكان : 2.658.123 نسمة

أهم المدن : برازافيل - بوينت نوير

الديانة : 50 % مسيحية - 48 % أнимست - 2 % مسلمين .

العملة : فرنك

اللغات : فرنسية - كونغولية - لهجات أخرى .

تاريخ الانضمام للأمم المتحدة : 1960/9/20

الموقع الجغرافي : تحدها الجابون والكاميرون من الشمال ، جمهورية أفريقيا الوسطى من الشرق ، الكونغو من الجنوب ، أنجولا من الغرب .

الموقع على خريطة العالم : تقع بين خطي عرض 5 ° جنوباً ، 15 ° شرقاً


الموارد الطبيعية : الخشب - البترول - الغاز الطبيعي .

أهم المحاصيل الزراعية : الأرز - الفول السوداني - الذرة - البن - الكاكاو .

أهم الصناعات : الزيت الخام - السجائر - الأسمت - المشروبات - السكر .

أهم الصادرات : البترول - البن - السكر - الكاكاو - الماس .

أهم الواردات : المواد الغذائية - المواد الاستهلاكية - المواد النصف مصنعة .



## الكونغو الديمقراطية

الاسم الرسمي : جمهورية الكونغو الديمقراطية (زائير سابقاً)

القارة : أفريقيا

نظام الحكم : جمهوري

العاصمة : كينشاسا

المساحة : 2.345.410 كم<sup>2</sup>

عدد السكان : 49.000.051 نسمة

أهم المدن : لوبومباش - مابوجي ماي - كينشاسا - كولويزي  
الديانة : 50% مسيحيين (رومان كاثوليك) - 20% مسيحيين  
بروتستانت - 20% مسلمين - 10% ديانات محلية أخرى .

العملة : زائيري

اللغات : فرنسية (اللغة الرسمية) - إنجليزية - السواحلية .

تاريخ الانضمام للأمم المتحدة : 1960/9/20

الموقع الجغرافي : تقع في وسط غرب القارة الأفريقية يحدها جمهورية  
الكونغو - أفريقيا الوسطي - السودان - أوغندا - رواندا -  
بوروندي - تنزانيا - زامبيا - أنجولا - المحيط الأطلنطي .

الموقع على خريطة العالم : تقع بين خطي عرض 4° / 20° جنوباً ، 15° / 15° شرقاً


الموارد الطبيعية : النحاس - الكوبلت - الزنك - الماس - المنجنيز - الذهب -  
الفضة .

أهم المحاصيل الزراعية : البن - زيت النخيل - المطاط - كاسافا - الموز - الخضروات  
والفواكه .

أهم الصناعات : المعادن المصنعة وغير المصنعة - البضائع الاستهلاكية - الماس .

أهم الصناعات : النحاس - الكوبلت - الماس - البترول - البن .

أهم الواردات : السلع الاستهلاكية - المواد الغذائية - الماكينات - معدات  
النقل - الوقود .



## الكويت

الاسم الرسمي : دولة الكويت

القارة : آسيا

نظام الحكم : إمارة

العاصمة : الكويت

المساحة : 17.820 كم 2

عدد السكان : 1.913.285 نسمة

أهم المدن : الكويت - السالمية

الديانة : 85 % الإسلام - 15 % مسيحية وهندوسية وديانات أخرى

العملة : دينار كويتي

اللغات : العربية .

تاريخ الانضمام للأمم المتحدة : 1963/5/14

الموقع الجغرافي : تقع جنوب العراق وشمال شرق السعودية .

الموقع على خريطة العالم : تقع بين خطي عرض 29° / 30° شمالاً ، 47° / 30° شرقاً

الموارد الطبيعية : البترول - الأسماك - الأغنام

أهم الصناعات : البتروكيماويات - الملح - تكرير البترول - مواد البناء .

أهم الصادرات : البترول .

أهم الواردات : المواد الغذائية - السيارات - مواد البناء - الماكينات - النسيج

والملابس .



# كيرجستان

الاسم الرسمي : جمهورية كيرجستان

القارة : آسيا

نظام الحكم : جمهوري

العاصمة : بيشكيك

المساحة : 198.500 كم 2

عدد السكان : 4.522.281 نسمة

أهم المدن : بيشكيك .

الديانة : 75 % مسلمين - 20 % أرثوذكس روس - 5 % ديانات أخرى .

العملة : سوم

اللغات : كيرفيزية - الروسية - أوزبكية

تاريخ الانضمام للأمم المتحدة : 1992/3/2

الموقع الجغرافي : يحدها كازاخستان في الشمال والشمال الغربي وأوزبكستان في الجنوب الغربي - طاجيكستان في الجنوب والصين في الجنوب الشرقي .

الموقع على خريطة العالم : تقع بين خطي عرض 42 ° / 40 شمالاً ، 74 ° / 50 شرقاً

الموارد الطبيعية : المعادن النادرة - الذهب - الفحم .

أهم المحاصيل الزراعية : الخضروات - البقول - الفواكه - القطن - التبغ .

أهم الصناعات : الأثاثات - الأسمت - الورق - المنتجات الصناعية -

ماكينات الغسيل - ماكينات الزراعة - الطاقة الهيدروكهربية .

أهم الصناعات : الأخشاب - الكيماويات - القطن - المعادن ومنتجاتها -

الأحذية - الماكينات - التبغ .

أهم الواردات : البقول - الوقود - المنتجات الصناعية - الماكينات - الأحذية -

المعادن .



## كيريباتي

الاسم الرسمي : جمهورية كيريباتي

العاصمة : أوقيانوسيا

(أستراليا والجزر المحيطة بها)

نظام الحكم : جمهوري

العاصمة : تراوا

المساحة : 717 كم 2

عدد السكان : 83.976 نسمة

أهم المدن : تراوا

الديانة : 93.5% مسيحية .

العملة : دولار استرالي .

اللغات : إنجليزية - كيريباتية .

الموقع الجغرافي : تتكون من مجموعة جزر تقع جنوب غرب المحيط الهادي .

الموقع على خريطة العالم : تقع بين خطي عرض 0° شمالاً ، 175° شرقاً

أهم المحاصيل الزراعية : الخضروات

أهم الصادرات : الأسماك

أهم الواردات : المواد الغذائية - الوقود - وسائل النقل .



## كينيا

الاسم الرسمي : جمهورية كينيا

القارة : أفريقيا

نظام الحكم : جمهوري

العاصمة : نيروبي

المساحة : 582.650 كم 2

عدد السكان : 28.337.071 نسمة

أهم المدن : نيروبي - مومباسا .

الديانة : 76% مسيحية - 16% إسلام .

العملة : شلن كيني .

اللغات : الإنجليزية - لغات أخرى عديدة مثل (كويو / ليو)

تاريخ الانضمام للأمم المتحدة : 1963/12/16

الموقع الجغرافي : تحدها الصومال من الشرق ، أثيوبيا من الشمال ، تنزانيا من

الجنوب ، أوغندا في الغرب والسودان في الشمال الغربي .

الموقع على خريطة العالم : تقع بين خطي عرض 1° / 17° جنوباً ، 36° / 38° شرقاً

الموارد الطبيعية : الذهب - الحجر الجيري - الأملاح المعدنية .


أهم المحاصيل الزراعية : البن - الشاي - الخوخ - الأناناس .

أهم الصناعات : الأغذية - المواد الاستهلاكية - تكرير البترول - النسيج .

أهم الصادرات : الشاي - السكر - منتجات البترول - الأسمت - الصودا

الكاوية - السياحة .

أهم الواردات : الماكينات - الزيت الخام - المواد اللازمة للصناعة - الأدوية .



## لاتفيا

الاسم الرسمي : جمهورية لاتفيا

القارة : أوروبا

نظام الحكم : جمهوري

العاصمة : ريجا

المساحة : 64.100 كم 2

عدد السكان : 2.385.396 نسمة

أهم المدن : ريجا - داچاڤيلي - ليوباجيا

الديانة : ليتوانيين - مسيحية .

العملة : لاتسي .

اللغات : لاتفية - روسية .

تاريخ الانضمام للأمم المتحدة : 199/9/17

الموقع الجغرافي : تحدها إستونيا في الشمال - ليتوانيا في الجنوب - بحر

البلطيق في الغرب - روسيا في الشرق - بلاروسيا في

الجنوب الشرقي .

الموقع على خريطة العالم : تقع بين خطي عرض 56 ° / 53 شمالاً ، 24 ° / 8 شرقاً

الموارد الطبيعية : الحجر الجيري - الطمي - الغابات .

أهم الصناعات : المعادن - مواد البناء

أهم الصادرات : منتجات الأخشاب - المعادن ومنتجاتها - الأثاث -

الأسمك - الماكينات الكهربائية - الأدوية - الأتوبيسات .

أهم الواردات : الوقود - الغاز الطبيعي - الماكينات - الأدوات الكهربائية -

الأدوية - السيارات - أجهزة السفن .



# Laos

**LAOS PEOPLE'S  
DEMOCRATIC  
REPUBLIC**

## لاوس

الاسم الرسمي : جمهورية لاوس الشعبية الديمقراطية

القارة : آسيا

نظام الحكم : جمهوري

العاصمة : فينتيان

المساحة : 236.800 كم 2

عدد السكان : 5.260.842 نسمة

أهم المدن : فينتيان .

الديانة : 85% بوذية - 15% ديانات أخرى .

العملة : كيب

اللغات : لاوسية - تاحي - كمهو - الإنجليزية - الفرنسية .

تاريخ الانضمام للأمم المتحدة : 1955/12/14

الموقع الجغرافي : تحيط بها الصين - فينتام - كامبوديا - تايلاند - بورما .

الموقع على خريطة العالم : تقع بين خطي عرض 18° / 7° شمالاً ، 102° / 35° شرقاً

الموارد الطبيعية : الصفيح - الطاقة الهيدروكهربية - الغابات .

أهم المحاصيل الزراعية : الأرز - الذرة - الخضروات .

أهم الصناعات : الصفيح - الطاقة الكهربائية - تقطيع الغابات - الجبس .

أهم الصادرات : البن - الطاقة الكهربائية - منتجات الغابات - ألواح

الصفيح - الجبس - الملابس والنسيج .

أهم الواردات : المواد الغذائية - منتجات البترول - الماكينات - وسائل النقل -

الأرز .



## لبنان

الاسم الرسمي: الجمهورية اللبنانية

العاصمة: آسيا

نظام الحكم: جمهوري

العاصمة: بيروت

المساحة: 10.400 كم<sup>2</sup>

عدد السكان: 3.505.794 نسمة

أهم المدن: بيروت - طرابلس - الشرق - صور.

الديانة: 60% إسلام - 40% مسيحية .

العملة: ليرة لبنانية .

اللغات: العربية - الإنجليزية - الفرنسية .

تاريخ الانضمام للأمم المتحدة: 1945/10/24

الموقع الجغرافي: تقع شمال فلسطين وغرب سوريا وتحدها من الشمال البحر المتوسط .

الموقع على خريطة العالم: تقع بين خطي عرض 23° / 53° شمالاً ، 35° / 31° شرقاً

أهم المحاصيل الزراعية: الموالح - الخضروات - الزيتون - البطاطس - التبغ - زيت النخيل

أهم الصناعات: الأغذية المصنعة - الأسمت - الكيماويات - تكرير البترول - النسيج

أهم الصادرات: الفاكهة - الخضروات - الكيماويات - المعادن .

أهم الواردات: المواد الاستهلاكية - الماكينات - منتجات البترول - وسائل النقل .



## لوكسمبورج

الاسم الرسمي : الدوقية العظمى للوكسمبورج

القارة : أوروبا

نظام الحكم : دوقية

العاصمة : لوكسمبورج

المساحة : 2.586 كم<sup>2</sup>

عدد السكان : 425.017 نسمة

أهم المدن : لوكسمبورج

الديانة : مسيحية (97% كاثوليك رومان - 3% بروتستانت ويهود)

اللغة : فرنك لوكسمبورج

اللقب : لوكسمبورجية

تاريخ الانضمام للأمم المتحدة : 1945/10/24

الموقع الجغرافي : يحدها ألمانيا من الشرق وبلجيكا من الشمال والشرق وفرنسا من الجنوب .

الموقع على خريطة العالم : تقع بين خطي عرض 50 ° شمالاً ، 6 ° شرقاً

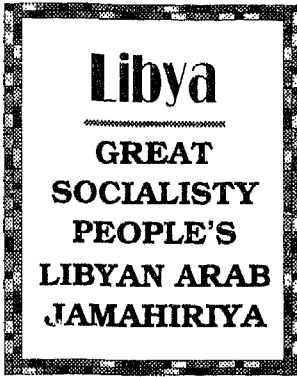
الموارد الطبيعية : الحديد

أهم المحاصيل الزراعية والحيوانية : منتجات الألبان - تربية الماشية .

أهم الصناعات : الأغذية المصنعة - منتجات المعادن - الكيماويات - الزجاج - الصلب .

أهم الصادرات : الألومنيوم - منتجات المطاط - الزجاج - الكيماويات - الصلب .

أهم الواردات : المواد الغذائية - المعادن - المواد الاستهلاكية .



## ليبيا

الاسم الرسمي : الجماهيرية العربية الليبية الشعبية الاشتراكية العظمى

القارة : أفريقيا

نظام الحكم : جماهيري شعبي

العاصمة : طرابلس

المساحة : 1.759.540 كم 2

عدد السكان : 5.690.727 نسمة

أهم المدن : طرابلس - بنغازي - سرت - مصراته

الديانة : الإسلام .

العملة : دينار ليبي .

اللغات : العربية .

تاريخ الانضمام للأمم المتحدة : 1955/12/14

الموقع الجغرافي : تحدها تونس والجزائر غرباً ومصر شرقاً ومن الجنوب السودان تشاد والنيجر .

الموقع على خريطة العالم : تقع بين خطي عرض 33° / 13° شمالاً ، 22° / 25° شرقاً


الموارد الطبيعية : الغاز الطبيعي - البترول

أهم المحاصيل الزراعية : القمح - الزيتون - الموالح - البلح - الفول السوداني - الشعير .

أهم الصناعات : المنتجات البترولية - الأغذية المصنعة - الأسمت - النسيج - الصناعات اليدوية .

أهم الصادرات : البترول - الفول السوداني - الغاز الطبيعي .

أهم الواردات : الماكينات والمعدات - المواد الغذائية .



## ليبيريا

الاسم الرسمي : جمهورية ليبيريا

القارة : أفريقيا

نظام الحكم : جمهوري

العاصمة : مونروڤيا

المساحة : 111.370 كم 2

عدد السكان : 2.771.901 نسمة

أهم المدن : مونروڤيا

الديانة : 70 % ديانات محلية - 10 % مسيحية - 20 % إسلام

العملة : دولار ليبيري

اللغات : الإنجليزية - لغات محلية.

تاريخ الانضمام للأمم المتحدة : 1945/11/2

الموقع الجغرافي : تحدها سيراليون - غينيا وساحل العاج.

الموقع على خريطة العالم : تقع بين خطي عرض 6° / 18° شمالاً ، 10° / 47° غرباً

الموارد الطبيعية : الحديد - الذهب - الماس - الغابات .


أهم المحاصيل الزراعية : المطاط - الأرز - البن - الكاكاو - نبات الكاسافا - الزيت .

أهم الصناعات : الحديد - الماس - منتجات المطاط - الأغذية المصنعة - مواد

البناء .

أهم الصادرات : المطاط - الحديد - البن - أشجار الغابات - وسائل النقل .

أهم الواردات : الماكينات - المواد الغذائية - منتجات البترول .



## ليختنشتاين

الاسم الرسمي : إمارة ليختنشتاين

القارة : أوروبا

نظام الحكم : إمارة

العاصمة : فادوز

المساحة : 160 كم 2

عدد السكان : 31.717 نسمة

أهم المدن : فادوز

الديانة : 80% كاثوليك رومان - 6.9% بروتستانت - 7.5% ديانات

أخرى .

العملة : فرنك سويسري .

اللغات : ألمانية - لغات أخرى .

تاريخ الانضمام للأمم المتحدة : 1990/9/18

الموقع الجغرافي : تقع شرق نهر الراين .

الموقع على خريطة العالم : تقع بين خطي عرض 47° / 8° شمالاً ، 9° / 35° شرقاً

الموارد الطبيعية : الطاقة الهيدروكهربائية .

أهم المحاصيل الزراعية : الذرة - البطاطس - القمح - العنب .

أهم الصناعات : الأدوات الكهربائية - منتجات الأغذية - منتجات المعادن -

النسيج - الأدوية .

أهم الصادرات : الماكينات - الدواجن - منتجات علاج الأسنان .

أهم الواردات : الماكينات - الأغذية المصنعة - منتجات المعادن - النسيج -

المحركات والمواتير .

★ كانت عضواً بألمانية الاتحادية خلال الفترة من 1815 حتى 1866 ميلادية قبل أن تصبح دولة مستقلة من

هذا التاريخ .



## ليتوانيا

الاسم الرسمي : جمهورية ليتوانيا

القارة : أوروبا

نظام الحكم : جمهوري

العاصمة : فيلينوس

المساحة : 65.200 كم<sup>2</sup>

عدد السكان : 3.600.158 نسمة

أهم المدن : فيلينوس - كوانس - كاليدا .

الديانة : 85 % مسيحية (كاثوليك)

العملة : ليتاس

اللغات : ليتوانية - بولندية - روسية .

تاريخ الانضمام للأمم المتحدة : 1991/9/17

الموقع الجغرافي : تحدها لاتفيا في الشمال - بيلاروس في الشرق والجنوب -

وبولندا في الجنوب الغربي .

الموقع على خريطة العالم : تقع بين خطي عرض 54 ° / 38 شمالاً ، 25 ° / 25 شرقاً

الموارد الطبيعية : الحجر الجيري - المياه المعدنية - الطمي - الجبس .

أهم الصناعات : تقطيع المعادن - التليفزيونات - الثلاجات - الأثاث - تكرير

البتروال - النسيج - الأغذية المصنعة - أجهزة الكمبيوتر .

أهم الصناعات : الأدوات الكهربائية - المنتجات الكيماوية .

أهم الصادرات : منتجات الأملاح - الأدوات الكهربائية - المعادن - وسائل

النقل .



## ليسوتو

الاسم الرسمي : مملكة ليسوتو

القارة : أفريقيا

نظام الحكم : ملكي

العاصمة : ماسيرو

المساحة : 30.350 كم 2

عدد السكان : 2.089.829 نسمة

أهم المدن : ماسيرو

الديانة : 80 % مسيحية - 20 % ديانات أخرى .

العملة : لوتي .

اللغات : سوتو - زولو - إنجليزية .

تاريخ الانضمام للأمم المتحدة : 1966/10/17

الموقع الجغرافي : تحدها جمهورية جنوب أفريقيا من كافة الجهات .

الموقع على خريطة العالم : تقع بين خطي عرض 29 ° / 28 ° جنوباً ، 27 ° / 30 ° شرقاً

الموارد الطبيعية : الماس .

أهم المحاصيل الزراعية : الذرة - القمح - الذرة السكرية - الشعير

أهم الصادرات : الأخشاب - الموهير - القمح - الجلود - الذرة - الفول .

أهم الواردات : المواد الغذائية - الأدوية - مواد البناء - الملابس - المواتير -

الماكينات .

موسوعة العالم العربية





## جزر المارشال

الاسم الرسمي : جمهورية جزر المارشال

القارة : أوقيانوسيا

(أستراليا والجزر المحيطة بها)

نظام الحكم : جمهوري

العاصمة : ماجورو

المساحة : 181.3 كم 2

عدد السكان : 63.031 نسمة

أهم المدن : ماجورو .

الديانة : المسيحية معظمهم بروتستانت .

العملة : دولار أمريكي .

اللغات : المارشالية - الإنجليزية .

تاريخ الانضمام للأمم المتحدة : 1991/9/17


الموقع الجغرافي : تقع في شرق مجموعة جزر كارولينا بالمحيط الهادي .

الموقع على خريطة العالم : تقع بين خطي عرض 9° شمالاً ، 171° شرقاً

أهم الصادرات : زيت جوز الهند - الأسماك - الحيوانات الحية .

أهم الواردات : الأغذية - الماكينات - المشروبات - التبغ - المعدات -

الوقود - الموارد البحرية .



## مالاوي

الاسم الرسمي : جمهورية مالاوي

القارة : أفريقيا

نظام الحكم : جمهوري

العاصمة : ليلونجوي

المساحة : 118.480 كم<sup>2</sup>

عدد السكان : 9.840.474 نسمة

أهم المدن : بلانير

الديانة : 75% مسيحية ، 25% إسلام.

العملة : كواتشا.

اللغات : الإنجليزية - لغات محلية .

تاريخ الانضمام للأمم المتحدة : 1964/12/1

الموقع الجغرافي : تقع في الجنوب الشرقي من أفريقيا ، ويحيط بها موزمبيق وزامبيا وتنزانيا من جميع الجهات .

الموقع على خريطة العالم : تقع بين خطي عرض 14° جنوباً ، 33° / 48° شرقاً


الموارد الطبيعية : اليورانيوم - الفحم - البوكسيت .

أهم المحاصيل الزراعية : الشاي - السكر - الذرة - القطن - التبغ .

أهم الصناعات : الأغذية - التبغ - الأسمت - تصنيع الأخشاب - المواد الاستهلاكية .

أهم الصادرات : التبغ - السكر - الشاي - البن - الفول السوداني .

أهم الواردات : البترول - الأغذية - المنتجات الاستهلاكية - معدات النقل .



## مالديف (جزر)

الاسم الرسمي : جمهورية المالديف

القارة : آسيا

نظام الحكم : جمهوري

العاصمة : مال

المساحة : 300 كم 2

عدد السكان : 290.211 نسمة

أهم المدن : مال .

الديانة : الإسلام .

اللغة : روفيا مالديفي .

اللغات : المالديفية - العربية - الإنجليزية - الهندية .

تاريخ الانضمام للأمم المتحدة : 1965/9/21

الموقع الجغرافي : مجموعة جزر تقع في المحيط الهندي في الجنوب الغربي من

سريلانكا .

الموقع على خريطة العالم : تقع بين خطي عرض 2° شمالاً ، 73° شرقاً

الموارد الطبيعية : الأسماك

أهم الصناعات : الأسماك - جوز الهند المصنع - السياحة كأحد الموارد

والصناعات الهامة للبلد .

أهم المحاصيل الزراعية : الذرة - البطاطا - البصل - جوز الهند .

أهم الصادرات : الأسماك - الملابس .

أهم الواردات : المواد الاستهلاكية - منتجات البترول .



## ماليزيا

الاسم الرسمي: اتحاد ماليزيا

القيادة: آسيا

نظام الحكم: ملكي دستوري اتحادي

العاصمة: كوالالمبور

المساحة: 339.750 كم<sup>2</sup>

عدد السكان: 20.932.901 نسمة

أهم المدن: جورج تاون - بنج - أيوه

الديانة: 59% مالوية - 32% صينية - 9% هندية .

العملة: رينجت .

اللغات: مالاي - الصينية - تأميل - الإنجليزية .

تاريخ الانضمام للأمم المتحدة: 1957/9/17

الموقع الجغرافي: تقع في الجنوب الشرقي من آسيا .

الموقع على خريطة العالم: تقع بين خطي عرض 3° / 9° شمالاً، 101° / 41° شرقاً

الموارد الطبيعية: الزيت - النحاس - الغابات .

أهم الصناعات: المطاط المصنع - الزيوت - الصفيح - البترول - المعدات

الألكترونية - منتجات الزيت .


أهم المحاصيل الزراعية: الأرز - المطاط - منتجات النخيل .

أهم الصادرات: المطاط الطبيعي - الزيت - الصفيح - البترول - أشجار

الغابات - الإلكترونيات - خامات النسيج .

أهم الواردات: الأغذية - الكيماويات - الزيت الخام - المواد الاستهلاكية -

معدات الإنتاج .



## مالطا

الاسم الرسمي: مالطا

القارة: أوروبا .

نظام الحكم: جمهوري .

العاصمة: فاليتا .

المساحة: 320 كم<sup>2</sup> .

عدد السكان: 379.563 نسمة .

أهم المدن: سليما

الديانة: 98% مسيحية (رومان كاثوليك)

العملة: ليرا مالطية .

اللغات: المالطية - الإنجليزية .

تاريخ الانضمام للأمم المتحدة: 1964/12/1

الموقع الجغرافي: تقع مالطا بوسط البحر الأبيض المتوسط شمال ليبيا وهي عبارة عن خمس جزر .

الموقع على خريطة العالم: تقع بين خطي عرض 35° / 54° شمالاً، 14° / 31° شرقاً .

أهم المحاصيل الزراعية والحيوانية: البطاطس - القمح - الخضروات - الموالح -


تربية الدواجن .

أهم الصناعات: الشرائح الإلكترونية - الصناعات الذهبية والفضية - منتجات

المطاط - النسيج - السياحة كأحد الصناعات الهامة للبلد .

أهم الصادرات: الملابس - الأحذية - السفن .

أهم الواردات: الأغذية - الماكينات - البترول .



## مالي

الاسم الرسمي : جمهورية مالي

القارة : أفريقيا

نظام الحكم : جمهوري

العاصمة : باماكو

المساحة : 1.240.000 كم 2

عدد السكان : 10.108.569 نسمة

أهم المدن : باماكو

الديانة : 90 % إسلام - 1 % مسيحية - 9 % ديانات محلية

العملة : الفرنك

اللغات : الفرنسية - لغات أفريقية.

تاريخ الانضمام للأمم المتحدة : 1960/9/28

الموقع الجغرافي : تقع في غرب أفريقيا ويحدها كلاً من غينيا - السنغال -

موريتانيا - الجزائر - النيجر - بوركينا فاسو وساحل العاج

الموقع على خريطة العالم : تقع بين خطي عرض 12° / 34° شمالاً ، 7° / 55° شرقاً .

الموارد الطبيعية : البوكسيت - الحديد - المنجنيز - الفوسفات - الذهب -

الأملاح - الحجر الجيري .

أهم المحاصيل الزراعية والحيوانية : الذرة - الأرز - الفول السوداني - القطن -

التبغ - تربية الدواجن والمواشي .

أهم الصناعات : الذهب - الفوسفات - الأسماك - المواد الاستهلاكية .

أهم الصادرات : القطن - الذهب .

أهم الواردات : الماكينات - الأغذية - البترول .



# المجر

الاسم الرسمي : جمهورية المجر

القارة : أوروبا

نظام الحكم : جمهوري

العاصمة : بودابست

المساحة : 93.030 كم<sup>2</sup>

عدد السكان : 10.208.127 نسمة

أهم المدن : بودابست - دبرسين - ماسكولي .

الديانة : 92.5 % مسيحية - 7.5 % ديانات أخرى .

العملة : فورنت

اللغات : المجرية

تاريخ الانضمام للأمم المتحدة : 1955/12/14

الموقع الجغرافي : تقع في وسط أوروبا تحدها النمسا من الغرب ورومانيا من

الشرق ويوغوسلافيا من الجنوب وجمهورية التشيك من

الشمال .

الموقع على خريطة العالم : تقع بين خطي عرض 47 / 29 شمالاً ، 19 ° / 5 شرقاً

الموارد الطبيعية : البوكسيت - الفحم - الغاز الطبيعي .

أهم المحاصيل الزراعية : الذرة - القمح - البطاطس - السكر - عباد الشمس .

أهم الصناعات : الصلب - الكيماويات - الأدوية - النسيج - وسائل النقل .

أهم الصادرات : المواد الخام - الماكينات - الكيماويات - الأغذية والمنتجات

الزراعية - الوقود والطاقة - المواد النصف مصنعة .

أهم الواردات : الوقود - الطاقة - الماكينات - المواد الخام - الكيماويات -

منتجات الإضاءة - الأغذية والمنتجات الزراعية .



## مدغشقر

الاسم الرسمي: جمهورية مدغشقر

القارة: أفريقيا

نظام الحكم: جمهوري

العاصمة: أنتاناناريفو

المساحة: 587.40 كم<sup>2</sup>

عدد السكان: 14.462.509 نسمة

أهم المدن: أنتاناناريفو

الديانة: 52% ديانات محلية - 41% مسيحية - 7% إسلام

العملة: الفرنك المالاجيشي

اللغات: الفرنسية - المالاجيشية .

تاريخ الانضمام للأمم المتحدة: 1960/9/20

الموقع الجغرافي: تقع في المحيط الهندي في الجنوب الشرقي من أفريقيا .

الموقع على خريطة العالم: تقع بين خطي عرض 19° جنوباً ، 47° شرقاً

الموارد الطبيعية: الجرافيت - البوكسيت - كوراميوم .

أهم الصناعات: الأغذية - الأسمت - الصابون

أهم المحاصيل الزراعية: الأرز - البن - السكر - البقول - الموز - القانيليا -

الثوم - الجبهان .

أهم الصادرات: البن - منتجات البترول - السكر .

أهم الواردات: البترول الخام - المواد الغذائية - المنتجات الاستهلاكية .





# مصر

الاسم الرسمي : جمهورية مصر العربية

القارة : أفريقيا

نظام الحكم : جمهوري

العاصمة : القاهرة

المساحة : 1.001.450 كم 2

عدد السكان : 66.050.004 نسمة

أهم المدن : القاهرة - الاسكندرية - الجيزة - المحلة الكبرى - بورسعيد - الأقصر - أسوان .

الديانة : 94 % إسلام - 6 % مسيحية (أقباط) .

العملة : الجنيه المصري .

اللغات : العربية .

تاريخ الانضمام للأمم المتحدة : 1945/10/24

الموقع الجغرافي : تحدها ليبيا من الغرب والسودان من الجنوب ومن الشرق البحر الأحمر والبحر المتوسط شمالاً

الموقع على خريطة العالم : تقع بين خطي عرض 30 / 1 شمالاً ، 32 / 14 شرقاً


الموارد الطبيعية : الزيت الخام - الحديد - الزنك - الغاز الطبيعي - الفوسفات - المنجنيز - الجبس - الرصاص - الاسبستوس .

أهم المحاصيل الزراعية : القطن - القمح - الأرز - الذرة - الفول - الموالح .

أهم الصناعات : السياحة - الأغذية المصنعة - الكيماويات - المعادن - البترول - الأسمنت - النسيج - الملابس - تجميع السيارات .

أهم الصادرات : القطن - البترول - المنتجات المعدنية - النسيج - الكيماويات - الموالح

أهم الواردات : الماكينات - المواد الغذائية المصنعة - الأخشاب - الأسمدة - المواد الاستهلاكية - المواد الخام .



## المغرب

الاسم الرسمي: المملكة المغربية

القارة: أفريقيا .

نظام الحكم: ملكي .

العاصمة: الرباط .

المساحة: 446.550 كم<sup>2</sup> .

عدد السكان: 29.114.497 نسمة .

أهم المدن: كازابلانكا - مراكش - فاس - سال .

الديانة: 98.7 إسلام - 1.1 % مسيحية - 0.2 % يهودية .

العملة: درهم .

اللغات: العربية - الفرنسية .

تاريخ الانضمام للأمم المتحدة: 1956/11/12

الموقع الجغرافي: يحدها من الشرق الجزائر ومن الجنوب موريتانيا ومن الغرب المحيط الأطلنطي ومن الشمال مضيق جبل طارق .

الموقع على خريطة العالم: تقع بين خطي عرض 34° / 10° شمالاً، 6° / 45° غرباً .

الموارد الطبيعية: الفوسفات - الرصاص - المنجنيز - الأسماك

أهم المحاصيل الزراعية: الشعير - القمح - الخضروات - الفاكهة - الموالح .

أهم الصناعات: المنتجات الجلدية - الفوسفات - المواد الحافظة للأغذية -

النسيج .

أهم الصناعات: الأغذية والمشروبات - الفوسفات - المواد النصف مصنعة .

أهم الواردات: الوقود - المواد الخام - الأغذية - المواد الاستهلاكية .



## مقدونيا

الاسم الرسمي: جمهورية مقدونيا

القارة: أوروبا .

نظام الحكم: جمهوري .

العاصمة: سكوبي .

المساحة: 25.333 كم 2 .

عدد السكان: 2.009.387 نسمة .

أهم المدن: سكوبي .

الديانة: 67% مسيحيين (أرثوذكس شرقيين) - 30% مسلمين .

العملة: دينار

اللغات: المقدونية - التركية

تاريخ الانضمام للأمم المتحدة: 1993/5/8

الموقع الجغرافي: تقع في قلب دول البلقان .

الموقع على خريطة العالم: تقع بين خطي عرض 42° / 1° شمالاً ، 31° / 22° شرقاً

أهم المحاصيل الزراعية: الأرز - التبغ - القمح - الذرة - الموالح - الخضروات -

القطن .

أهم الصناعات: التعدين - منتجات الأخشاب - صناعة التبغ - النسيج .

أهم الصادرات: الماكينات - المشروبات - التبغ .

أهم الواردات: الوقود - الماكينات .



## المكسيك

الاسم الرسمي : الولايات المكسيكية المتحدة

القارة : أمريكا الشمالية والوسطى

نظام الحكم : جمهوري

العاصمة : مكسيكو سيتي

المساحة : 1.972.550 كم<sup>2</sup>

عدد السكان : 98.552.776 نسمة

أهم المدن : مكسيكو سيتي - جوادالاجارا - مونتيري

الديانة : 97% كاثوليك رومان - 3% بروتستانت .

اللغة : إسبانية - هندية .

اللغات : إسبانية - هندية .

تاريخ الانضمام للأمم المتحدة : 1945/11/7

الموقع الجغرافي : تحدها من الشمال الولايات المتحدة الأمريكية - جواتيمالا

وبليز من ناحية الجنوب الشرقي .

الموقع على خريطة العالم : تقع بين خطي عرض 19° / 24° شمالاً ، 99° / 9° غرباً

الموارد الطبيعية : البترول - النحاس - الذهب - الزنك - الرصاص -

الفضة - الغاز الطبيعي - الغابات .

أهم المحاصيل الزراعية : الذرة - القطن - الفواكه - القمح - البن - الأرز .

أهم الصناعات : تصنيع الأغذية - المعادن - الكيماويات .

أهم الصادرات : القطن - البن - السيارات - البترول ومنتجاته - الأجهزة

الألكترونية - الأسماك .

أهم الواردات : البقول - الماكينات الزراعية - قطع الغيار للسيارات -

المصنوعات الخفيفة - المعدات الكهربائية - معدات النقل

الثقيل .



## منقوليا

الاسم الرسمي : منقوليا

القارة : آسيا

نظام الحكم : جمهورية شعبية

العاصمة : أولان باتور

المساحة : 1.565.000 كم 2

عدد السكان : 2.578.530 نسمة

أهم المدن : أولان باتور

الديانة : 96% ديانة بودهست (ديانة محلية) - 4% إسلام

اللغة : توجريك

اللغات : المنغولية - الروسية - الصينية - التركية

تاريخ الانضمام للأمم المتحدة : 1961/10/27

الموقع الجغرافي : تقع في وسط آسيا بين سيبيريا في الشمال والصين في الجنوب .

الموقع على خريطة العالم : تقع بين خطي عرض 77 / 45 شمالاً ، 106 / 53 شرقاً


الموارد الطبيعية : الفحم - النحاس - الحديد - البترول - الرصاص - الذهب - التنجستين .

أهم المحاصيل الزراعية : القمح - البطاطس - الشعير - تربية الدواجن - العلف .

أهم الصناعات : الفحم - النحاس - صناعة المولبيدينيوم المركز .

أهم الصادرات : النحاس - الكشمير - المنتجات الحيوانية - الصوف - الدواجن .

أهم الواردات : منتجات الأغذية - الكيماويات - مواد البناء - الماكينات - الوقود - المواد الصناعية والاستهلاكية .



# موريتانيا

الاسم الرسمي : جمهورية موريتانيا الإسلامية

القارة : أفريقيا

نظام الحكم : جمهوري

العاصمة : نواكشوط

المساحة : 1.030.700 كم 2

عدد السكان : 2.511.473 نسمة

أهم المدن : نواكشوط

الديانة : الإسلام .

اللغة : أوقية موريتاني

اللغات : العربية والفرنسية .

تاريخ الانضمام للأمم المتحدة : 1961/10/27

الموقع الجغرافي : تقع في الشمال الغربي من أفريقيا على ساحل المحيط

الأطلنطي يحدها من الشمال المغرب ، والجزائر ومالي من

الشرق والسنغال من الجنوب .

الموقع على خريطة العالم : تقع بين خطي عرض 18 ° / 20 شمالاً ، 10 ° / 50 غرباً

الموارد الطبيعية : النحاس - الحديد - الأسماك - الجبس .

أهم المحاصيل الزراعية : القمح - البلح - الأرز - الذرة - التبغ - تربية الدواجن .

أهم الصناعات : تصنيع الأسماك - الحديد .

أهم الصادرات : الحديد - الأسماك - الصمغ العربي - الجبس .

أهم الواردات : الأغذية - البترول - البضائع الاستهلاكية .

موسوعة النيل العربية



## موريشيوس

الاسم الرسمي : موريشيوس

القارة : أفريقيا

نظام الحكم : جمهوري

العاصمة : بورت لويس

المساحة : 1.860 كم<sup>2</sup>

عدد السكان : 1.168.256 نسمة

أهم المدن : بورت لويس

الديانة : 52% هندو - 28.3% مسيحية - 16.6% إسلام -

3.1% ديانات محلية مختلفة

العملة : روبية موريشيوس

اللغات : الإنجليزية - الفرنسية - الهندية - لغة البلد المحلية الأصلية .

تاريخ الانضمام للأمم المتحدة : 1968/4/24

الموقع الجغرافي : تقع على المحيط الهندي ويحدها من الشرق مدغشقر .

الموقع على خريطة العالم : تقع بين خطي عرض 29° / 17° شمالاً - 57° / 33° شرقاً


الموارد الطبيعية : الأسماك .

أهم المحاصيل الزراعية : قصب السكر - الشاي .

أهم الصناعات : السكر - المنتجات الكيماوية - خامات النسيج - الملابس .

أهم الصادرات : السكر - الصناعات الخفيفة - المنتجات الغذائية - النسيج .

أهم الواردات : منتجات الأغذية - البضائع المصنعة .



## موزمبيق

الاسم الرسمي : جمهورية موزمبيق

القارة : أفريقيا

نظام الحكم : جمهورية شعبية

العاصمة : مابوتو

المساحة : 801.590 كم 2

عدد السكان : 18.641.469 نسمة

أهم المدن : مابوتو

الديانة : 30% مسيحية - 60% ديانات محلية - 10% إسلام .

العملة : متيكال

اللغات : برتغالية - لغة البانتو المحلية .

تاريخ الانضمام للأمم المتحدة : 1975/9/16

الموقع الجغرافي : تحدها من الشمال تنزانيا ، من الغرب مالاوي وزامبيا

وزيمبابوي ، ومن الجنوب تقع سوازيلاند وجنوب أفريقيا .

الموقع على خريطة العالم : تقع بين خطي عرض 25° / 28° جنوباً - 32° / 32° شرقاً .

الموارد الطبيعية : الفحم - التيتانيوم

أهم المحاصيل الزراعية : القطن - السكر - الشاي


أهم الصناعات : المواد الحافظة للأغذية - منتجات البترول - المشروبات -

التبغ - النسيج

أهم الصادرات : السكر - الأسماك - الموالح .

أهم الواردات : الملابس - الأغذية - البترول - المعدات الزراعية .





## مولدوفا

الاسم الرسمي: جمهورية مولدوفا

القارة: أوروبا

نظام الحكم: جمهوري

العاصمة: تشيسينو

المساحة: 33.700 كم<sup>2</sup>

عدد السكان: 4.457.729 نسمة

أهم المدن: تيراسبول - بليتي - بنداري

الديانة: 98.5% مسيحيين (أرثوذكس شرقيين) - 1.5% يهودية .

العملة: ليم مولداقي

اللغات: الرومانية - المولدافية - الأوكرانية - الروسية .


تاريخ الانضمام للأمم المتحدة: 1992/4/2

الموقع الجغرافي: تقع بين رومانيا وأوكرانيا .

الموقع على خريطة العالم: تقع بين خطي عرض 47° شمالاً - 28° / 50° شرقاً .

أهم الصادرات: الأغذية - التبغ - الأحذية - النسيج - الخمر .

أهم الواردات: الغاز - الزيت - الفحم - الماكينات - السيارات .



## موناكو

الاسم الرسمي : إمارة موناكو

القارة : أوروبا

نظام الحكم : ملكي

العاصمة : موناكو

المساحة : 1 كم 2

عدد السكان : 32,035 نسمة

أهم المدن : موناكو

الديانة : 95 % مسيحيين (كاثوليك رومان)

العملة : فرنك فرنسي

اللغات : فرنسية - إنجليزية - إيطالية .

تاريخ الانضمام للأمم المتحدة : 1993/4/28

الموقع الجغرافي : تقع على بعد 23 كيلو متر شرقاً من مدينة نيس الفرنسية على

شاطيء فرنسا المتوسطي .

الموقع على خريطة العالم : تقع بين خطي عرض 43 ° / 46 ° شمالاً ، 7 ° / 23 ° شرقاً

\* يعتمد اقتصاد موناكو على الضرائب التي تدفعها الفئات والبنوك والقطاع التجاري بالإمارة وكذلك السياحة .



## ميكرونيسيا \*

الاسم الرسمي : الولايات الاتحادية الميكرونيسية

العاصمة : أوقيانوسيا

(استراليا والجزر المحيطة بها)

نظام الحكم : جمهوري

العاصمة : باليكير

المساحة : 702 كم 2

عدد السكان : 129.658 نسمة

أهم المدن : باليكير .

العملة : دولار أمريكي

اللغات : الإنجليزية - اللغات المحلية (تروكس / يونابينا)

تاريخ الانضمام للأمم المتحدة : 1991/9/17


الموقع الجغرافي : هي عبارة عن مجموعة جزر تقع في شمال المحيط الهادي .

الموقع على خريطة العالم : تقع بين خطي عرض 8° شمالاً ، 100° شرقاً

أهم الصادرات : الأسماك - الموز - الملابس - الفلفل الاسود .

أهم الواردات : الأغذية - الماكينات - المشروبات .

\* لم تتوفر لدينا معلومات عن تصنيف السكان ودياناتهم حتى لحظة كتابة محتوى هذه الموسوعة .



## ناميبيا

الاسم الرسمي : جمهورية ناميبيا

القارة : أفريقيا

نظام الحكم : جمهوري

العاصمة : ويندهوك

المساحة : 825.418 كم 2

عدد السكان : 1.622.328 نسمة

أهم المدن : ويندهوك

الديانة : المسيحية .

العملة : دولار ناميبي .

اللغات : ألمانية - إنجليزية - لغات أفريقية محلية .

تاريخ الانضمام للأمم المتحدة : 1990/4/23

الموقع الجغرافي : يحدها من الشمال أنجولا وزامبيا وفي الشرق بتسوانا ، وجنوب أفريقيا في الجنوب .

الموقع على خريطة العالم : تقع بين خطي عرض 22° / 35° جنوباً - 17° / 2° شرقاً

الموارد الطبيعية : النحاس - اليورانيوم - الزنك - الرصاص - الماس - الأسماك .

أهم المحاصيل الزراعية والحيوانية : الموالح - الذرة - الدواجن .

أهم الصناعات : اللحوم المجمدة - الملابس - المصنوعات الجلدية - منتجات الألبان - النسيج .

أهم الصادرات : الماس - النحاس - الرصاص - الزنك - معلبات البلوييف - اليورانيوم - الجلود - الرخام - الخزاف .

أهم الواردات : البقول - الأغذية - منتجات البترول - الوقود - الأسمدة - مواد البناء .



## النرويج

الاسم الرسمي: مملكة النرويج

القارة: أوروبا

نظام الحكم: ملكي

العاصمة: أوسلو

المساحة: 324.220 كم 2

عدد السكان: 4.419.955 نسمة

أهم المدن: بيرجن - تروندهيم

ستافنجر - أوسلو - إيفنجيليكال (كنيسة الولاية) .

الديانة: مسيحية (3.8% بروتستانت وكاثوليك - 87.8% لوثيران) .

العملة: كرون نرويجي .

اللغات: النرويجية .

تاريخ الانضمام للأمم المتحدة: 1945/11/27

الموقع الجغرافي: يحدها من الشمال بحر الشمال ومن الجنوب السويد .

الموقع على خريطة العالم: تقع بين خطي عرض 58° / 55° شمالاً ، 10° / 25° شرقاً

الموارد الطبيعية: الأسماك - الغاز - الطاقة الكهربائية - البترول - الشوفان - الغابات .

أهم المحاصيل الزراعية والحيوانية: البقول - البطاطس - الصوف - منتجات الألبان - الفراء - الدواجن .

أهم الصناعات: البترول - الغاز الطبيعي - الأسماك - السفن - الألومنيوم - الحديد - النيكل - الاستيل - الورق .

أهم الصادرات: الزيت الخام - الغاز الطبيعي - منتجات الأسماك - السفن - الألومنيوم - اللب .

أهم الواردات: الماكينات - الوقود - الكيماويات - الملابس - الأغذية - وسائل النقل .

★ الجزر التابعة للسيطرة النرويجية :

- سلفاليرد (بالمحيط الأركتيكي على بعد 575 كم من النرويج بالقطب الشمال )

- جزيرة جان مايان (بالمحيط الأركتيكي تقع بين النرويج وجزيرة جرينلاد بالقطب الشمالي)





## النمسا

الاسم الرسمي : جمهورية النمسا

القارة : أوروبا

نظام الحكم : جمهوري

العاصمة : فيينا

المساحة : 83.850 كم<sup>2</sup>

عدد السكان : 8.133.611 نسمة

أهم المدن : جراز - لينز - سالزبورج .

الديانة : 85% كاثوليك رومان - 8% بروتستانت - 7% ديانات

أخرى .

العملة : الشلن .

اللغات : 98% ألمانية .

تاريخ الانضمام للأمم المتحدة : 1955/12/14

الموقع الجغرافي : يحدها من الشمال جمهورية التشيك وألمانيا ، ومن الجنوب

يوغوسلافيا ، وإيطاليا من الشرق ومن الغرب سويسرا .

الموقع على خريطة العالم : تقع بين خطي عرض 48° / 13 شمالاً ، 16° / 20 شرقاً

الموارد الطبيعية : الألومنيوم - الفحم - الحديد - البترول - الأسمت -

النحاس - الغابات - الفحم الحجري .


أهم المحاصيل الزراعية : منتجات الغابات - البقول - السكر - البطاطس - البنجر .

أهم الصناعات : الحديد والصلب - الماكينات - الكيماويات - الورق - النسيج

أهم الصادرات : الحديد والصلب ومنتجاته - الورق - المنتجات الكيماوية -

الأقمشة - أشجار الغابات .

أهم الواردات : الماكينات - الملابس والنسيج - البترول - المواد الغذائية .



## نورو (جزر)

الاسم الرسمي : جمهورية نورو

القارة : أوقيانوسيا

(أستراليا والجزر المحيطة بها)

نظام الحكم : جمهوري

العاصمة : يارين

المساحة : 21 كم 2

عدد السكان : 10.501 نسمة

أهم المدن : يارين .

الديانة : 58% بروتستانت - 24% كاثوليك رومان - 8% كونفيكان

وتويست

العملة : دولار استرالي .

اللغات : النورية - الإنجليزية .

الموقع الجغرافي : هي عبارة عن جزيرة تقع في جنوب غرب هنولولو في المحيط الهادي جنوب خط الاستواء .

الموقع على خريطة العالم : تقع بين خطي عرض 0° / 32° شمالاً ، 166° / 55° شرقاً

الموارد الطبيعية : الفوسفات

أهم الصناعات : صناعة الفوسفات

أهم الصادرات : الفوسفات

أهم الواردات : الوقود - الأغذية .



## نيبال

الاسم الرسمي : مملكة نيبال

القارة : آسيا

نظام الحكم : ملكي

العاصمة : كاتمندو

المساحة : 140.800 كم 2

عدد السكان : 23.698.421 نسمة

أهم المدن : لالتيبور - بيراتنجر .

الديانة : 90 % هندو - 5 % بودهست - 3 % إسلام .

العملة : روبية نيبالية .

اللغات : النيبالية - لغات محلية .

تاريخ الانضمام للأمم المتحدة : 1955/12/14

الموقع الجغرافي : تقع بين الهند ومنطقة التبت الصينية .

الموقع على خريطة العالم : تقع بين خطي عرض 27° / 45° شمالاً ، 85° / 12° شرقاً

الموارد الطبيعية : المياه - القوى الهيدروكهربية - الغابات .

أهم المحاصيل الزراعية : الأرز - القمح - الذرة - قصب السكر - البطاطس -  
الموالح .


أهم الصناعات : السكر - السجائر - الأسمت - النسيج .

أهم الصادرات : الملابس - الجلود - السجاد - البقول .

أهم الواردات : منتجات البترول - السماد - الماكينات .

★ ملاحظة : نيبال ، بها أعلى جبل بالعالم وهو « جبل إفرست » الذي يبلغ ارتفاعه 8872 متر .





## النيجر

الاسم الرسمي : جمهورية النيجر

القارة : أفريقيا

نظام الحكم : جمهوري

العاصمة : نيامي

المساحة : 1.267.000 كم 2

عدد السكان : 9.671.848 نسمة

أهم المدن : زيندر - مارادي

الديانة : 80 % إسلام - 20 % مسيحية .

العملة : الفرنك

اللغات : الفرنسية - العربية - لغات محلية

تاريخ الانضمام للأمم المتحدة : 1960/9/20

الموقع الجغرافي : تقع في غرب أفريقيا - تحدها من الشمال ليبيا والجزائر - من

الشرق تشاد - من الجنوب نيجيريا - من الغرب مالي .

الموقع على خريطة العالم : تقع بين خطي عرض 13 ° / 20 ° شمالاً - 2 ° / 27 ° شرقاً .

الموارد الطبيعية : اليورانيوم - الفحم - الحديد - الفوسفات - الصفيح .

أهم المحاصيل الزراعية : الفول السوداني - القطن - الصمغ العربي - الأرز - الموالح -

الدواجن .


أهم الصادرات : اليورانيوم (أكبر دولة مصدرة لليورانيوم بالعالم) - الجلود

العلف الحيواني - الدواجن .

أهم الواردات : الوقود - الماكينات - البضائع الاستهلاكية - الأغذية - وسائل

النقل .





# نيجيريا

الاسم الرسمي : جمهورية نيجيريا الاتحادية

القارة : أفريقيا

نظام الحكم : جمهوري اتحادي

العاصمة : أبوجا

المساحة : 923.770 كم<sup>2</sup>

عدد السكان : 110.532.242 نسمة

أهم المدن : لاجوس - آبادن - كانو - أجيوموشو .

الديانة : 50 % إسلام - 40 % مسيحية - 10 % ديانات أخرى .

العملة : نايرو .

اللغات : الإنجليزية - اللغات المحلية .

تاريخ الانضمام للأمم المتحدة : 1960/10/7

الموقع الجغرافي : تحدها النيجر من الشمال - تشاد والكاميرون من الشرق -

خليج غينيا من الجنوب - فولتا العليا من الغرب .

الموقع على خريطة العالم : تقع بين خطي عرض 6° / 27° شمالاً ، 3° / 28° شرقاً

الموارد الطبيعية : البترول - الفحم - الحديد - الرصاص - الحجر الجيري .

أهم المحاصيل الزراعية : الفول السوداني - المطاط - نبات الكوكا - البقول -


الدواجن - الثنا .

أهم الصناعات : الزيت الخام - الغاز الطبيعي - الفحم - المطاط المعالج -

القطن - الكيماويات - النسيج - الأسمنت .

أهم الصادرات : نبات الكوكا - الزيت الخام - المطاط - منتجات النخيل .

أهم الواردات : البضائع الاستهلاكية - المواد الخام - الكيماويات .



## نيكاراجوا

الاسم الرسمي : جمهورية نيكاراغوا

القارة : أمريكا الشمالية والوسطى

نظام الحكم : جمهوري

العاصمة : ماناجوا

المساحة : 129.494 كم 2

عدد السكان : 4.583.379 نسمة

أهم المدن : ماناجوا

الديانة : مسيحية (95% رومان كاثوليك - 5% بروتستانت)

اللغة : كوردوبا

اللغات : الأسبانية.

تاريخ الانضمام للأمم المتحدة : 1945/10/24

الموقع الجغرافي : تحدها من الشمال هندوراس - كوستاريكا في الجنوب.

الموقع على خريطة العالم : تقع بين خطي عرض 12° / 6° شمالاً ، 86° / 18° غرباً

الموارد الطبيعية : الذهب - الفضة - الأسماك - النحاس - الزنك -

التنجستين - الرصاص - الغابات - مصائد الأسماك .

أهم المحاصيل الزراعية والحيوانية : البن - قصب السكر - الذرة - الفول - الماشية .

أهم المنتجات : المواد الحافظة - الكيماويات - المشروبات - الملابس -

منتجات المعادن - الأحذية .

أهم الصادرات : البن - القطن - الموز - السكر - اللحوم - الكيماويات -

المنتجات السمكية .

أهم الواردات : الماكينات - الكيماويات - الأغذية - الملابس - البترول .





## نيوزيلندا

الاسم الرسمي : نيوزيلندا

القارة : أوقيانوسيا

(أستراليا والجزر المحيطة بها)

نظام الحكم : كومنولث

العاصمة : ولنجتون

المساحة : 268.680 كم 2

عدد السكان : 3.625.388 نسمة

أهم المدن : أوكلاند - ولنجتون

الديانة : 81% مسيحية - 18% بدون ديانة محددة - 1% هندو

وديانا أخرى . .

العملة : دولار نيوزيلندي .

اللغات : الإنجليزية - ماوري .

تاريخ الانضمام للأمم المتحدة : 1945/10/24

الموقع الجغرافي : تقع في الجنوب الشرقي من أستراليا .

الموقع على خريطة العالم : تقع بين خطي عرض 41° / 19° جنوباً ، 174° / 76° شرقاً

الموارد الطبيعية : الغابات - الغاز الطبيعي - الفحم - الحديد - الذهب .

أهم المنتجات الزراعية والحيوانية : الصوف - منتجات الألبان - اللحوم - الدواجن .

أهم المنتجات : المواد الحافظة - الماكينات - الصوف - الورق ومنتجاته -

النسيج - وسائل النقل .

أهم الصادرات : اللحوم - منتجات الألبان - الصوف .

أهم الواردات : البترول - المواد الاستهلاكية - معدات الصناعة - وسائل

النقل الثقيل .

★ الجزر التابعة للسيطرة النيوزيلندية :

جزر الكوك / جزيرة نيو / روس / توكيلو (تقع هذه الجزر بجوار نيوزيلندا والمحيط الأنتراكتيكي)



**Haiti**

**REPUBLIC  
OF  
HAITI**

## هايتي

الاسم الرسمي : جمهورية هايتي

القارة : أمريكا الشمالية والوسطى

نظام الحكم : جمهوري

العاصمة : بورت أوبرنس

المساحة : 27.750 كم 2

عدد السكان : 6.780.501 نسمة

أهم المدن : بورت أوبرنس .

الديانة : 96 % مسيحية .

العملة : جورد

اللغات : هايتية - فرنسية .

تاريخ الانضمام للأمم المتحدة : 1945/10/24

الموقع الجغرافي : تقع في غرب الأنديز ، يحدها من الشمال المحيط الأطلنطي ومن الشرق الدومنيكان ومن الجنوب البحر الكاريبي .

الموقع على خريطة العالم : تقع بين خطي عرض 18 ° / 40 ° شمالاً ، 72 ° / 40 ° غرباً

الموارد الطبيعية : البوكسيت .

أهم الصناعات : البن - قصب السكر - الذرة - الأرز - الذرة السكرية .

أهم الصادرات : اللين - المنتجات الزراعية - منتجات الإضاءة .

أهم الواردات : الماكينات - الأغذية والمشروبات - منتجات البترول -

الكيمياويات - الزيوت والدهون .



# الهند

جمهورية الهند

القارة : آسيا

نظام الحكم : جمهوري

العاصمة : نيودلهي

المساحة : 3.287.590 كم 2

عدد السكان : 984.003.683 نسمة

أهم المدن : بمباي - نيودلهي - كلكتا - أحمد آباد - مدراس -  
كانور - بالجالور - حيدر آباد .

الديانة : 82.6% هندوس - 11.3% مسلمين - 2.4% مسيحيين -  
2% سيخ .

العملة : روبية .

اللغات : الهندية - الإنجليزية - البنغالية - لغات محلية (تيلوغو -  
ماراثي - تامل) .

تاريخ الانضمام للأمم المتحدة : 1945/10/30

الموقع الجغرافي : تحدها الصين في الشمال الشرق - باكستان في الغرب -  
بورما وبنجلاديش في الشرق - وفي الجنوب المحيط الهندي .

الموقع على خريطة العالم : تقع بين خطي عرض 28° / 38° شمالاً ، 77° / 17° شرقاً


الموارد الطبيعية : الحديد - الفحم - المنجنيز - البوكسيت - الحجر الجيري -  
النسيج .

أهم المحاصيل الزراعية : الأرز - القمح - القطن - الشاي - زيت النخيل .

أهم الصناعات : الأغذية المصنعة - الماكينات - الأسمت - وسائل النقل -  
الصلب .

أهم الصادرات : الأقمشة - المجوهرات - منتجات الجلود - الملابس -  
الألعاب الإلكترونية .

أهم الواردات : الزيت الخام - منتجات البترول - الكيماويات - الأسمدة -  
الماكينات - الألعاب الترفيهية الإلكترونية .



## هندوراس

الاسم الرسمي : جمهورية هندوراس

العاصمة : تيجوسيجالبا

نظام الحكم : جمهوري

المساحة : 112.090 كم 2

عدد السكان : 5.861.955 نسمة

أهم المدن : تيجوسيجالبا .

الديانة : 94 % مسيحية .

العملة : لامبيرا .

اللغات : أسبانية - إنجليزية .

تاريخ الانضمام للأمم المتحدة : 1945/12/17

الموقع الجغرافي : تحدها جواتيمالا في الغرب - السلفادور في الجنوب - ونيكاراجوا في الشرق - والبحر الكاريبي في الشمال .

الموقع على خريطة العالم : تقع بين خطي عرض 14 ° / 10 شمالاً - 87 ° غرباً

الموارد الطبيعية : الذهب - الفضة - النحاس - الحديد - الزنك - الرصاص - الغابات .

أهم المحاصيل الزراعية : الموز - البن - الغابات .

أهم الصناعات : الملابس والنسيج - منتجات الأخشاب - المنتجات الزراعية

أهم الصادرات : البن - الموز - أملاح المعادن - الثروة الحيوانية .

أهم الواردات : الماكينات - البضائع المصنعة - الكيماويات - البترول - وسائل النقل .



## هولندا \*

الاسم الرسمي : المملكة الهولندية

القارة : أوروبا

نظام الحكم : ملكي

العاصمة : أمستردام

المساحة : 37.330 كم<sup>2</sup>

عدد السكان : 15.731.115 نسمة

أهم المدن : روتردام - أندوهفن - أترشت - الهوجو  
الديانة : 34% كاثوليك رومان ، 25% بروتستانت - 3% إسلام -  
36% بدون ديانة محددة - 2% ديانات أخرى .

العملة : جيلدر هولندي .

اللغات : الدوتش .

تاريخ الانضمام للأمم المتحدة : 1955/12/10

الموقع الجغرافي : تقع على شاطئ بحر الشمال - شمال بلجيكا - وشرق ألمانيا  
الموقع على خريطة العالم : تقع بين خطي عرض 52° / 23° شمالاً - 4° / 54° شرقاً

أهم المحاصيل الزراعية : القمح - الشعير - السكر - البطاطس - منتجات اللحوم .  
أهم المنتجات : اللحوم ومنتجاتها - الماكينات الكهربائية - الكيماويات -  
البتترول - الأسماك - الصناعات المعدنية - المعدات  
الكهربائية .  
أهم الصادرات : الأغذية - الغاز الطبيعي - الكيماويات - التبغ - المنتجات  
الزراعية - النسيج - المنتجات المعدنية .  
أهم الواردات : المواد الخام - منتجات الأغذية - البترول الخام - المواد  
استهلاكية - وسائل نقل .

★ الجزر والدول التي تتبع السيطرة الهولندية :

- أنتيلز الهولندية : مجموعتين من الجزر الكاريبية ، واحدة منهما على بعد 64 كم أمام شاطئ فنزويلا  
والأخرى شمال شرق الكاريبي .

- اروبا : تقع على بعد 29 كم تقريباً من شاطئ فنزويلا شمال الكاريبي .





## هونغ كونج (جزيرة)

الاسم الرسمي: هونغ كونج

القارة: آسيا

نظام الحكم: إدارة خاصة تتبع الإشراف الصيني

العاصمة: فيكتوريا (جزيرة هونغ كونج)

المساحة: 1.077 كم 2

عدد السكان: 6.706.965 نسمة

أهم المدن: فيكتوريا (جزيرة هونغ كونج)

الديانة: كنفوشية - بودية - توهية .

العملة: دولار هونغ كونج .

اللغات: الصينية - الإنجليزية .

الموقع الجغرافي: تقع في جنوب الصين على المحيط الهادي ويحدها من الغرب

تايلاند و فيتنام .

الموقع على خريطة العالم: تقع بين خطي عرض 22° / 11° شمالاً ، 114° / 14° شرقاً

أهم المحاصيل الزراعية: الخضروات - الأرز - منتجات الألبان

أهم الصناعات: لعب الأطفال - النسيج - الساعات - المنتجات الإلكترونية -

الراديو الترانزستور - الملابس .

أهم الصادرات: الملابس - لعب الأطفال - الأحذية - الساعات - الأجهزة

الكهربائية

أهم الواردات: المواد الخام - الأغذية - وسائل النقل .

\* جزيرة كانت تحت الاستعمار البريطاني لمدة 156 عام قبل أن تنتقل السلطة سلمياً إلى جمهورية الصين الشعبية

وكان ذلك في 1997/6/30 - حيث احتفلت الصين في ذلك التاريخ بعودتها إلى الوطن الأصلي (الصين) ، وتم

تصنيفها ضمن دول العالم ، على اعتبار ما تتمتع به من إدارة خاصة لها صفة الدولة ، وإن كانت تحت الإدارة

الرئيسية والإشراف الصيني حالياً .



# The United States of America

## الولايات المتحدة الأمريكية

الاسم الرسمي : الولايات المتحدة الأمريكية

القارة : أمريكا الشمالية والوسطى

نظام الحكم : جمهوري

العاصمة : واشنطن

المساحة : 9.372.610 كم 2

عدد السكان : 269.816.000 نسمة

أهم المدن : واشنطن - لوس أنجلوس - شيكاغو - هيوستون - فلاديفيا -

سان دييجو - فونكس - سان انطونيو - دالاس - ديترويت

الديانة : 86 % مسيحية - 2 % يهودية - 5 % ديانات أخرى - 7 %

بدون .

العملة : دولار أمريكي .

اللغات : الإنجليزية - الأسبانية .

تاريخ الانضمام للأمم المتحدة : 1945/10/24

الموقع الجغرافي : تحدها كندا من الشمال والمحيط الهادي من الغرب والمكسيك

من الجنوب والمحيط الأطلنطي من الشرق .

الموقع على خريطة العالم : تقع بين خطي عرض 38° / 51° شمالاً ، 77° / 2° غرباً

الموارد الطبيعية : الفحم - البترول الخام - النحاس - الذهب - الفضة -

الأملاح المعدنية - الغابات .

أهم المحاصيل الزراعية : الذرة - القمح - الشعير - السكر - البطاطس - الشوفان -

فول الصويا - الفواكه .

أهم الصناعات : منتجات البترول - الأسمدة - الأسمت - الحديد والصلب -

البلاستيك - المحركات والمواتير - الماكينات - الغاز الطبيعي -

الكهرباء - الأسلحة - الطائرات الحربية والمدنية - الأدوية


أهم الصادرات : الماكينات - الكيماويات - الطائرات - الأسلحة - الحبوب -

المحركات والمواتير - البقول - الأدوية .

أهم الواردات : البترول ومنتجاته - الماكينات - السيارات .

\* جدول يوضح أسماء الولايات الأمريكية وعددها واحد وخمسون ولاية \*

منيسسوتا	ثاوث داكوتا	أركانساس
مونتانا	ثاوث كارولينا	أريزونا
ميسوري	فرجينيا	ألاباما
نبراسكا	فلوريدا	آلاسكا
نورث داكوتا	فيرمونت	الينوي
نورث كارولينا	كاليفورنيا	إنديانا
نيوفاادا	كنتاكي	أويجسون
نيوجيرسي	كنساس	أوكلاهوما
نيومكسيكو	كولورادو	أوهايو
نيوهامبشاير	كولومبيا (واشنطن)	ايداهو
نيويورك	كونكتكت	أبوا
هاواي	لويزيانا	بنسلفانيا
ولاية واشنطن (العاصمة)	ماريلاند	تكساس
وست فرجينيا	ماساشوست	تنسي
ويسكونسن	مساين	جورجيا
ويومنج	متشجان	ديلاوير
يوتاه	ميسيسيبي	رودايلاند



## اليابان

الاسم الرسمي : اليابان

القارة : آسيا

نظام الحكم : ملكي

العاصمة : طوكيو

المساحة : 377.835 كم 2

عدد السكان : 125.931.533 نسمة

أهم المدن : طوكيو - أوساكا - يوكوهاما - ناجويا - ساپورو -

كوبي - كواساكي

الديانة : بوذية - مسيحية - ديانات أخرى .

العملة : ين ياباني .

اللغات : اليابانية .

تاريخ الانضمام للأمم المتحدة : 1956/12/18

الموقع الجغرافي : يحدها المحيط الهادي من الشمال الشرقي والجنوب وبحر

اليابان من الشمال الغربي .

الموقع على خريطة العالم : تقع بين خطي عرض 35 / 45 شمالاً ، 139 / 45 شرقاً

الموارد الطبيعية : الأسماك

أهم المحاصيل الزراعية : الأرز - الخضروات - الفاكهة .

أهم الصناعات : الماكينات والمعدات - المعادن ومنتجاتها - الأدوات الكهربائية -

الكيمائيات - الأجهزة الإلكترونية والكهربائية - السيارات .

أهم الصادرات : الماكينات والمعدات - الأجهزة الكهربائية والإلكترونية -

السيارات - المعادن ومنتجاتها .

أهم الواردات : المواد الخام - الوقود - المواد الغذائية - الماكينات والمعدات .



# Republic Of Yemen

## اليمن

الاسم الرسمي : الجمهورية اليمنية

القارة : آسيا

نظام الحكم : جمهوري

العاصمة : صنعاء

المساحة : 527.970 كم 2

عدد السكان : 16.387.963 نسمة

أهم المدن : تعز - عدن - صنعاء .

الديانة : الإسلام .

العملة : ريال يمني .

اللغات : العربية .

تاريخ الانضمام للأمم المتحدة : 1947/9/30


الموقع الجغرافي : تحدها السعودية من الشمال - سلطنة عُمان من الشرق -  
البحر الأحمر من الغرب .

الموقع على خريطة العالم : تقع بين خطي عرض 15° / 27° شمالاً - 44° / 12° شرقاً

أهم المحاصيل الزراعية : القمح - الذرة السكرية - القطن - الفواكه - البن - البلح .  
أهم الصناعات : تكرير الزيت - النسيج - منتجات الجلود - الصناعات  
اليدوية - الأسماك .

أهم الصادرات : القطن - البن - الأسماك المجففة - الخضروات .  
أهم الواردات : النسيج - المواد الاستهلاكية المصنعة - السكر - البقول -  
الدقيق - المواد الغذائية .





## يوغوسلافيا

الاسم الرسمي : جمهورية يوغوسلافيا الاتحادية

القارة : أوروبا

نظام الحكم : جمهوري

العاصمة : بلجراد

المساحة : 102.350 كم 2

عدد السكان : 10.526.135 نسمة

أهم المدن : بلجراد - نوئي سد - بريشتينا .

الديانة : 70 % مسيحية ، 19 % إسلام - 11 % ديانات أخرى .

العملة : دينار يوغوسلافي .

اللغات : صربية - كرواتية - سلوفينية - مقدونية .

تاريخ الانضمام للأمم المتحدة : 1945/10/24

الموقع الجغرافي : يحدها البحر الأدرياتيكي والباينا ومقدونيا من الجنوب ، بلغاريا ورومانيا من الشرق ، والمجر من الشمال ، كرواتيا والبوسنة والهرسك من الغرب .

الموقع على خريطة العالم : تقع بين خطي عرض 44 ° / 50 ° شمالاً - 20 ° / 37 ° شرقاً

أهم المحاصيل الزراعية والحيوانية : الثروة الحيوانية .

أهم الصناعات : تصنيع الماكينات - الصناعات اليدوية - السيارات والشاحنات - المواد الاستهلاكية - الالكترونيات - الكيماويات - منتجات البترول - الأدوية - صناعة الطائرات الحربية .

أهم الصادرات : الماكينات - وسائل النقل - المواد التصنيعية - الكيماويات - الأغذية - الثروة الحيوانية .

أهم الواردات : الماكينات ووسائل النقل - الوقود - الكيماويات - المواد الخام - الأغذية - الثروة الحيوانية - المواد المصنعة .



## اليونان

الاسم الرسمي : جمهورية اليونان

القارة : أوروبا

نظام الحكم : جمهوري

العاصمة : أثينا

المساحة : 131.940 كم 2

عدد السكان : 10.662.138 نسمة

أهم المدن : أثينا - باتراس - بيرايوس - سيسالونيك .

الديانة : 98 % مسيحية - 1.3 % مسلمين - 0.7 % ديانات أخرى .

العملة : دراخمة .

اللغات : يونانية .

تاريخ الانضمام للأمم المتحدة : 1945/10/25

الموقع الجغرافي : تقع جنوب أوروبا يحدها بلغاريا وبوغوسلافيا والبانيا من الشمال والشرق وبحر إيجه من باقي الاتجاهات .

الموقع على خريطة العالم : تقع بين خطي عرض 37° / 58° شمالاً - 23° / 46° شرقاً

الموارد الطبيعية : الزيت الخام - ماغنسيوم - البوكسيت - الرخام .

أهم المحاصيل الزراعية : البقول - الفاكهة - الخضروات - التبغ .

أهم الصناعات : الكيماويات - الأغذية المصنعة - النسيج .

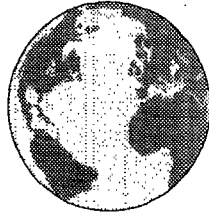
أهم الصادرات : الأغذية - الوقود - المواد الخام - الثروة الحيوانية - الصناعات الخفيفة .

أهم الواردات : الكيماويات - المواد الغذائية - البترول - المواد

الاستهلاكية - الماكينات ووسائل النقل .







## الفصل الثالث

# الملاحق

\* أعلام دول العالم


\* جرائد دول وقارات العالم



## • أعلام دول العالم •




اريتريا



أرمينيا



الاردن



الارجنتين



اثيوبيا




أفغانستان



استونيا



استراليا



اسبانيا



اذريجان



الامارات العربية المتحدة




المانيا



البنانيا



الأكوادور



افريقيا الوسطى



اندوتيسيا



اندورا



انجولا



انجلترا



النتيجو وباربادوس



ايران



أوكرانيا



أوغندا



أوزبكستان



أوروغواي



باراجواي



بابوا غينيا الجديدة



ايطاليا




ايسلندا



ايرلندا



البرازيل



البحرين



بتسوانا



پاليو



باكستان



بلغاريا



بلجيكا



بروناي




البرتغال



باربادوس



الباهاما



بنين



بتما



بنجلاديش




بليز




البوسنة والهرسك



بوروندي




بورما (ماينمار)



بوركينافاسو



بوتان




تايوان



بيلاروس




بيرو




بوليفيا



بولندا (بولونيا)



التشيك



تشاد



ترينداد وتوباجو




تركيا



تايلاندا



توفالو



توركمنستان



تنزانيا



توجو




تشيلى




جاميكا



جامبيا



الجابون




تونس



تونجا




جورجيا




جواتيمالا



جنوب افريقيا



الجزائر




جرينادا




دومنيكان




دومنيكا




الدانمارك



جيبوتي




غويانا



زيمبابوي




زامبيا




رومانيا



روسيا



رواندا



سانت لوسيا




سانت كيتس ونيڤيز



سانت فينسنت والجرينادينز



ساموا



ساحل العاج وكوت ديفوار




سلوفاكيا



السلفادور



المملكة العربية السعودية



ساوتوم وپرنسيپ



سان مارينو



سوريا



السودان




السنغال



سنغافورا



سلوفينيا




سوازيلاند




الصومال



غانا



توغو



فيتنام



كاب فيرد



كندا



كولومبيا



كيرجستان




لبنان



سيريلانكا



الصحراء الغربية




سلطنة عمان




التاجيكان



فنلندا



قطر




كازاخستان




كوستاريكا



الكويت



لاوس




السويد



سيشيل



العراق



غينيا بيساو



فلسطين



قبرص



كرواتيا



كوريا الشمالية




الكونفو الديمقراطية



لاتفيا



جزر سليمان (سولومون)



سيراليون




تاجيكستان



غينيا الاستوائية



التيمور



تايوان




الكامبوج




كوريا الجنوبية



التونغا



كيريباتي



سوريانام



سويسرا



الصين



غينيا




فرنسا



فيجي



كامبوديا



كوبا



كومورس جزر القمر



كيريباتي



ليختنشتاين




ليبيريا



ملاوي



ليبيا



لوكسمبورج



مالطا



المالديف



ملاوي



جزر المارشال



ليسوتو




مصر



مدغشقر




المجر



مالي



ماليزيا




موريتانيا



منغوليا




المكسيك



مقدونيا



المغرب



ميكرونيسيا




موناكو



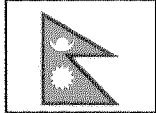
مولدوفا




موزمبيق



موريشيوس



نيبال



نورو



التمسا



النرويج



ناميبيا



هايتي



نيوزيلندا



نيكاراجوا



نيجيريا



النيجر



الولايات المتحدة الأمريكية



هونج كونج



هولندا



هندوراس



الهند



اليونان



يوغوسلافيا



اليمن

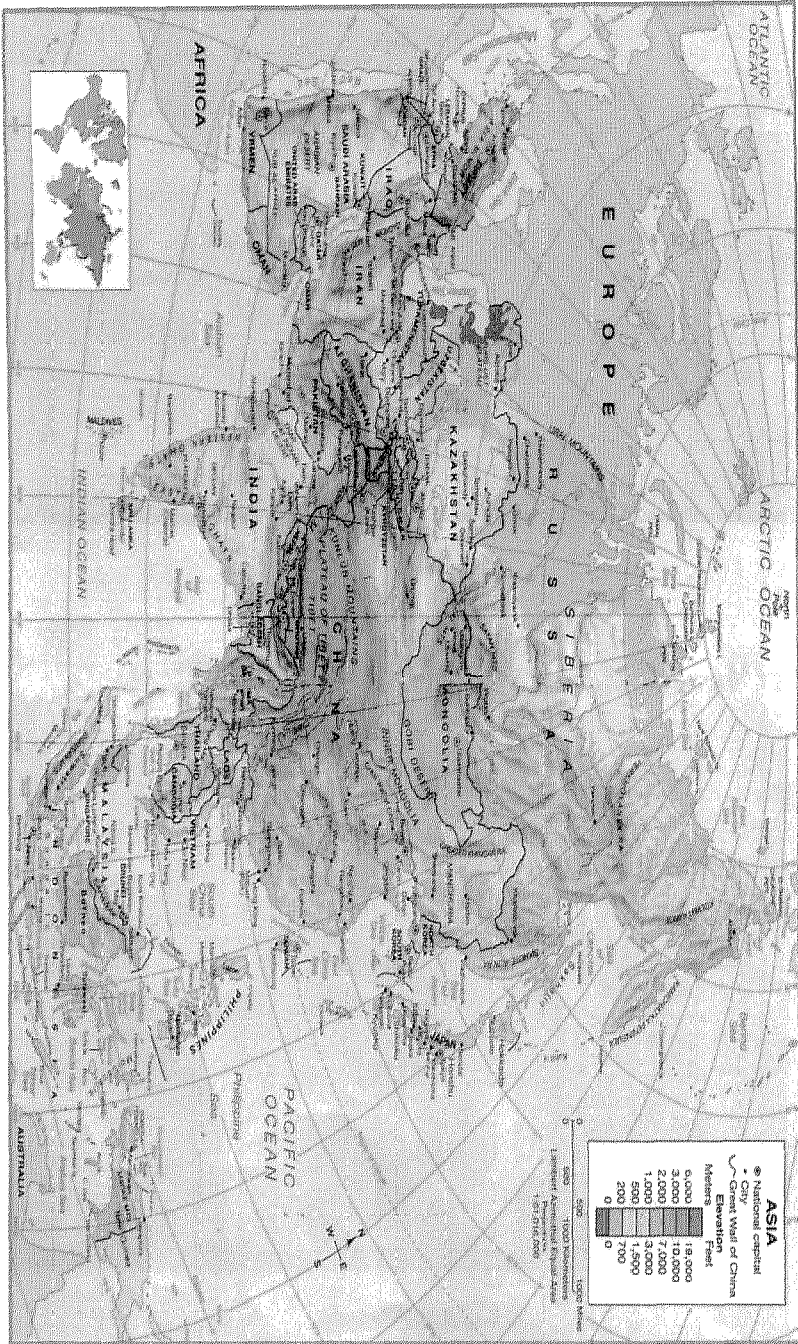


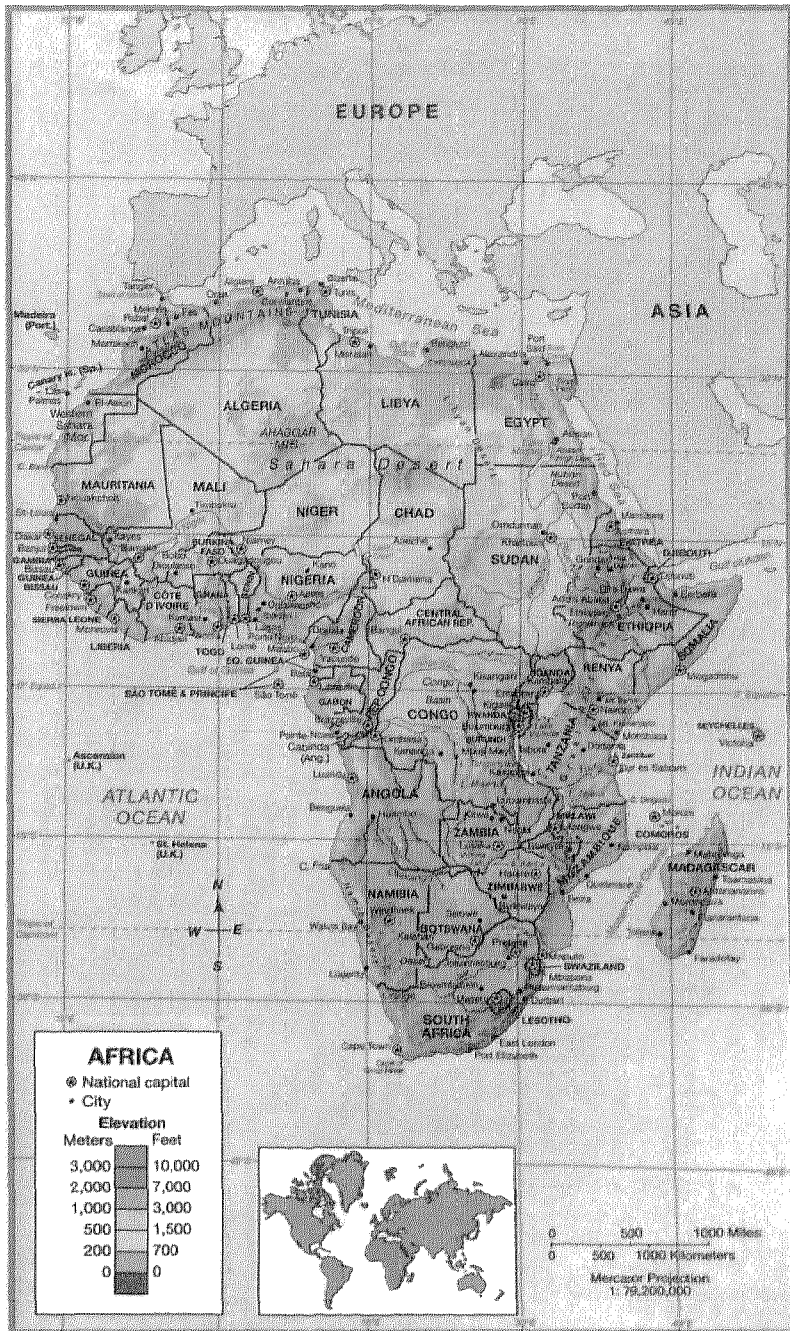
اليابان

# • خرائط دول وقارات العالم •

موسسة دول العالم

خريطة آسيا



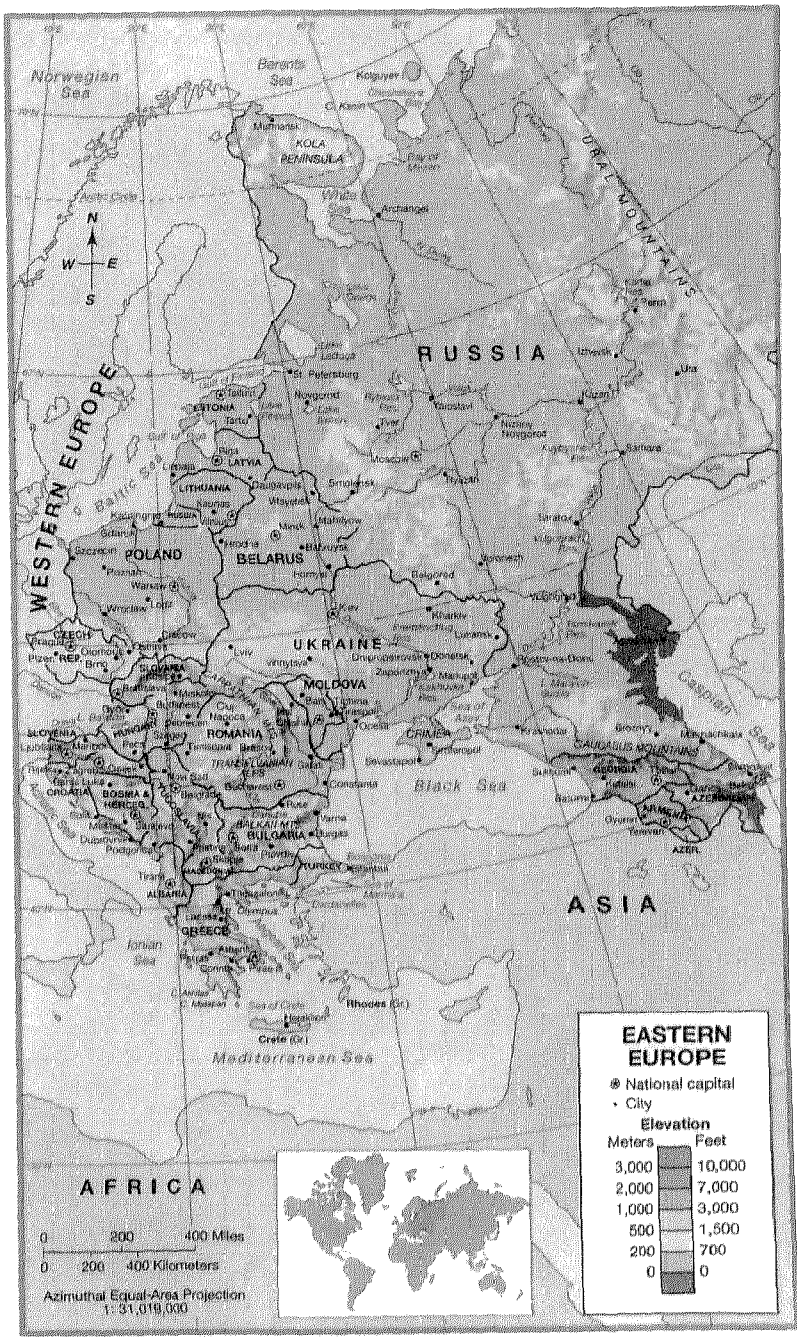


خريطة أفريقيا





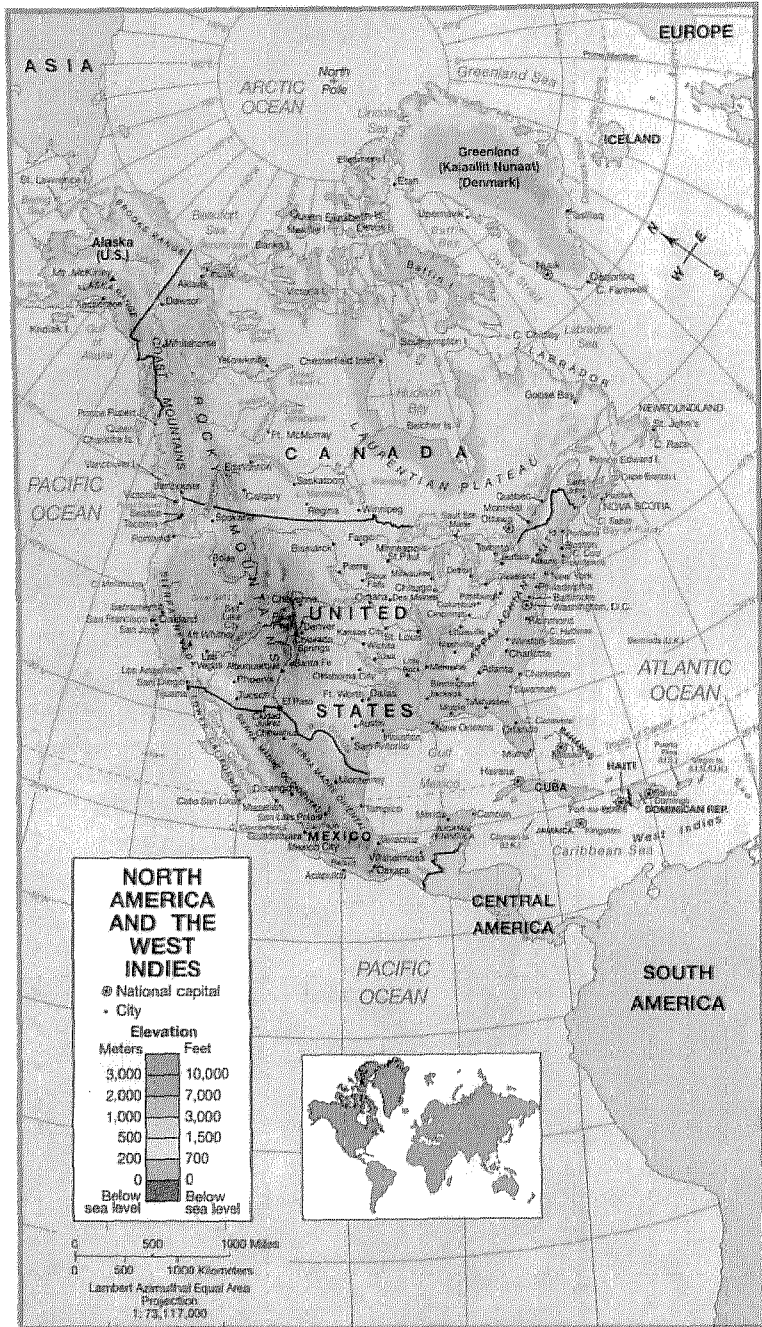
خريطة غرب أوروبا



مركز معلومات الجغرافيا

خريطة شرق أوروبا

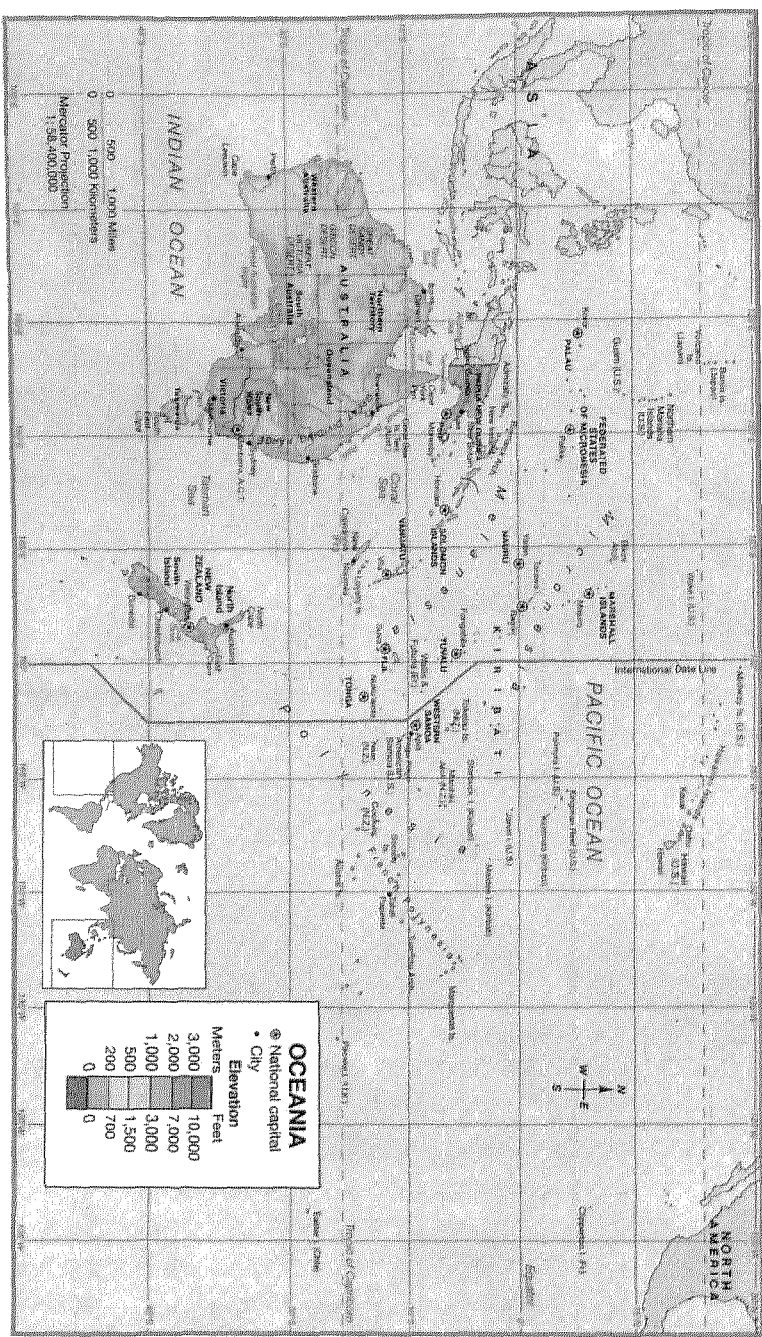
موسومة دول العالم



### خريطة أمريكا الشمالية

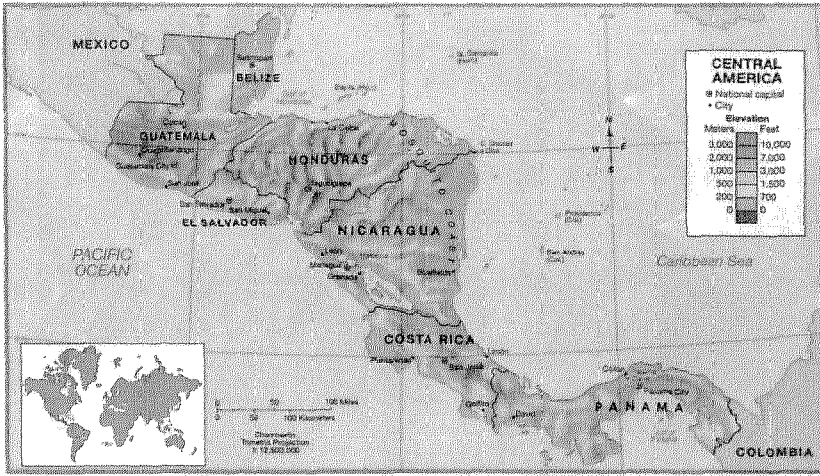


### خريطة أمريكا الجنوبية

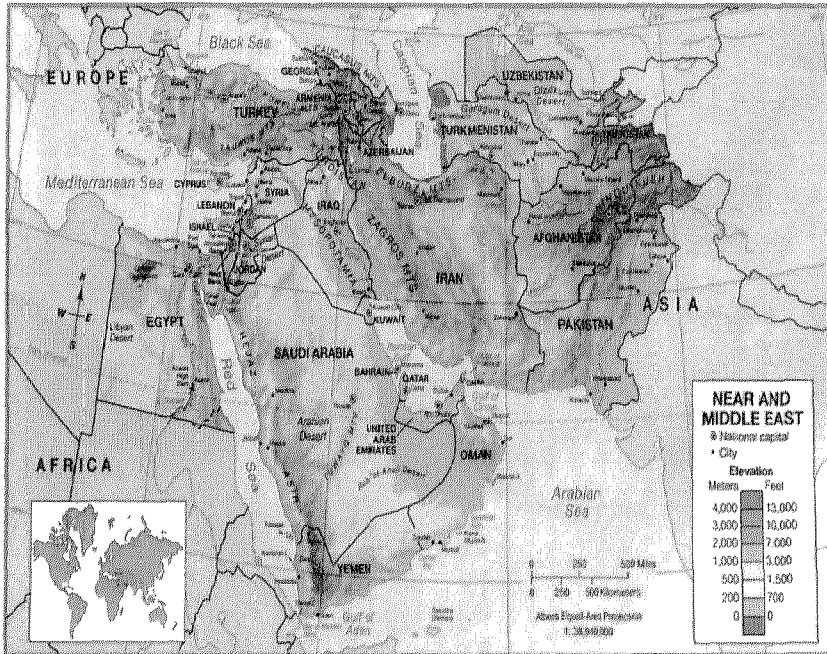


خريطة أوقيانوسيا

### « استراليا والجزر المحيطة بها »

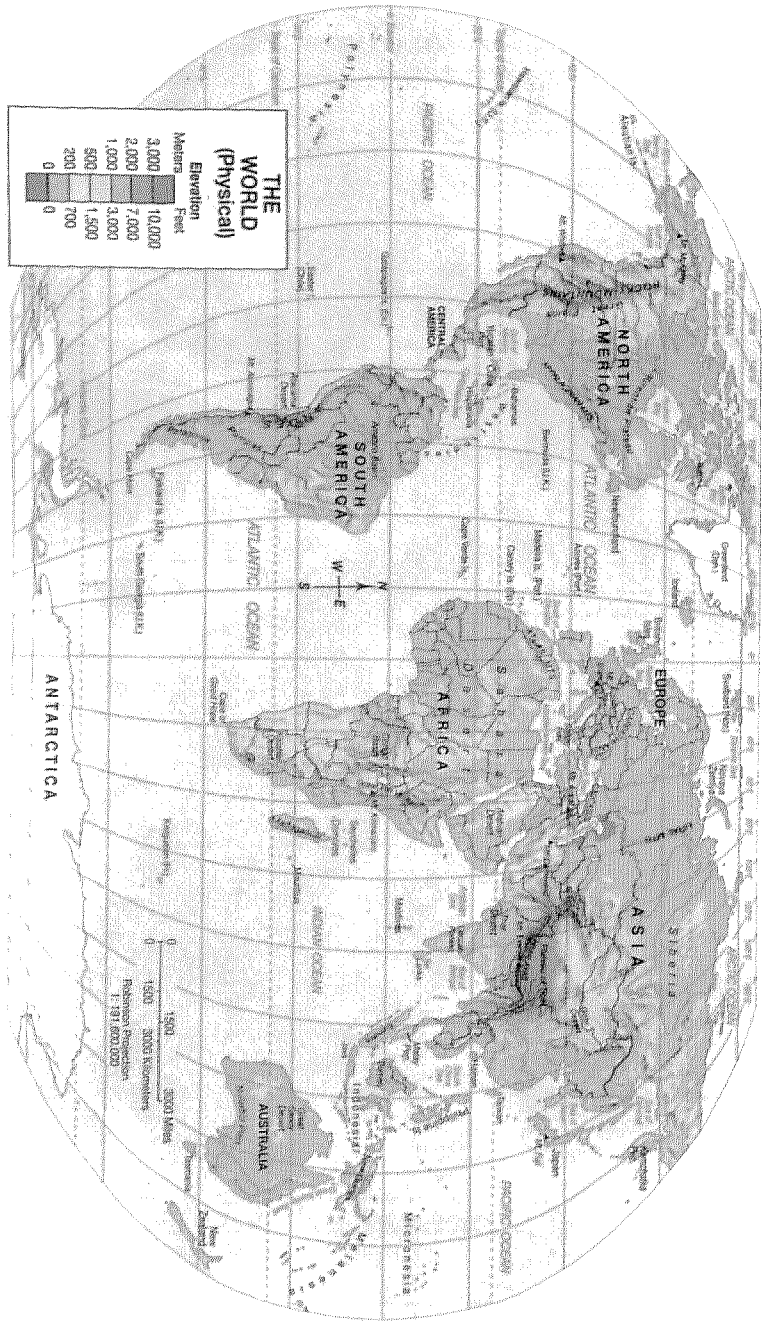


خريطة أمريكا الوسطى

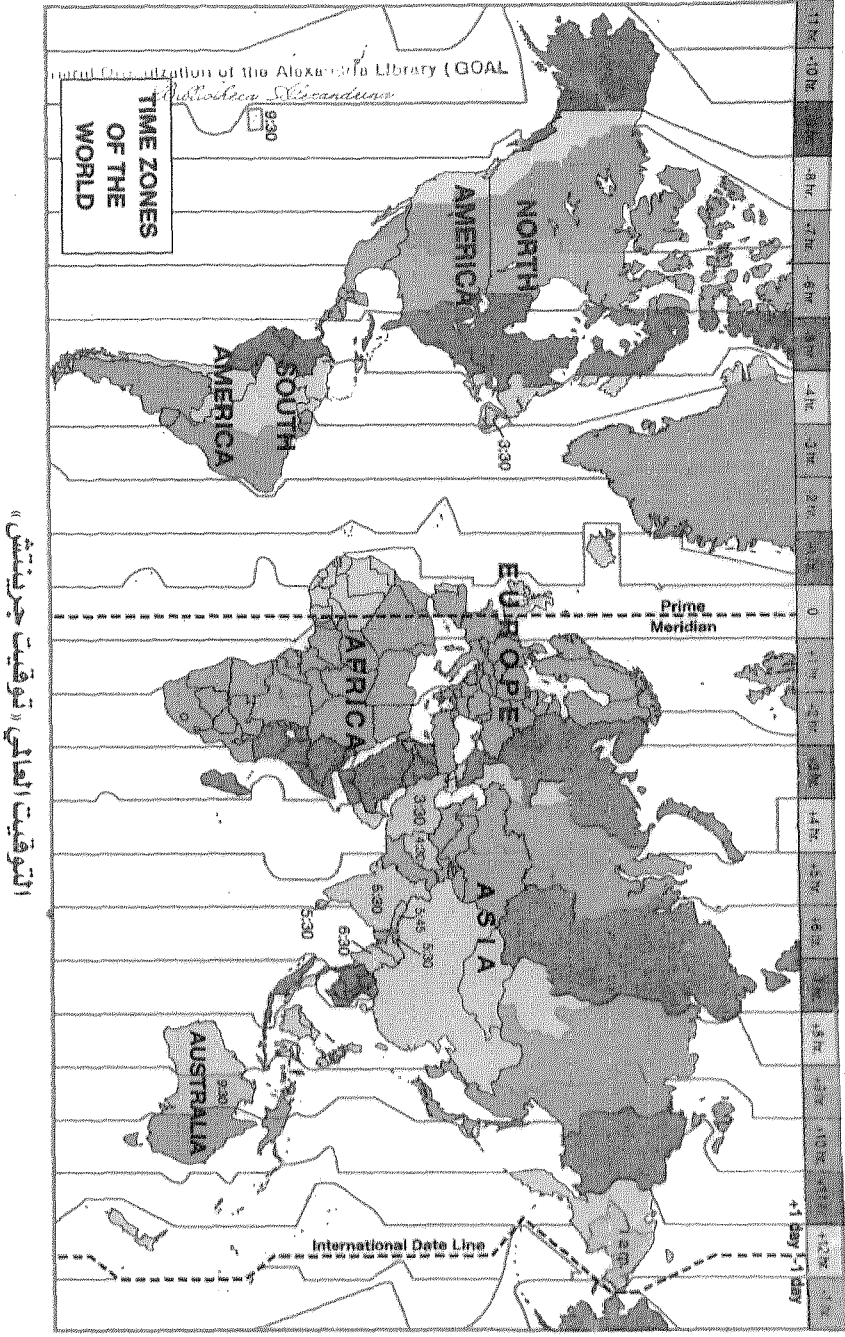


خريطة الشرق الأوسط

مجموعه كتب تعليمية  
www.KitaboSunnat.com



### خريطة دول العالم



التوقيت العالمي « توقيت جرينتش »





## تاريخ الموسوعة

شهدت الكرة الأرضية أحداثاً هائلة خلال القرن العشرين في كافة النواحي - الجغرافية والاقتصادية والاجتماعية والسياسية ، فهناك دول تحللت وهناك دول أُنشئت، وتغيرت خريطة الكرة الأرضية عدة مرات خلال هذا القرن - كل ذلك كان دافعاً قوياً للبحث الجاد للوصول إلى الواقع بالعالم الآن ونحن مع بداية القرن الحادي والعشرين وبداية الألفية الثالثة.

إن المتابع لتسلسل هذه الموسوعة سوف يجد بها كل ما حدث من تغيرات على الكرة الأرضية ، هذه التغيرات التي تابعناها ورصدناها بكل دقة حتى آخر لحظة في القرن العشرين.

يحتوي هذه الموسوعة على ثلاث فصول ، بحسب الفصل الأول منها على معلومات وحقائق وأرقام كاملة عن الكرة الأرضية ، سواء من الناحية الجغرافية أو السكانية أو الاقتصادية ، ويحتوي الفصل الثاني على الحقائق والأرقام والمعلومات الخاصة بكل دولة على حدة وذلك طبقاً لأخر التقسيمات الجغرافية التي شهدتها الكرة الأرضية حتى نهاية القرن العشرين ، أما الفصل الثالث والأخير فيحتوي على سلاحيق بالألوان الطبيعية لأعلام الدول وحرائط العالم والقارات المختلفة.

نأمل أن تكون هذه الموسوعة حافزاً لأبحاثنا الطلبة والباحثين لزيادة حصة المعلومات لديهم عن الكون الذي نعيش عليه وأن تعينهم كذلك على بناء عهد أفضل يساعدهم في مواجهة تحديات القرن الحادي والعشرين.

تأليف الجميع بصفحة هذه الموسوعة

الطبعة الأولى

2000

الأحرار

**Arab Nile Group**  
Cairo / Egypt

I.S.B.N. 977-5919-15-0